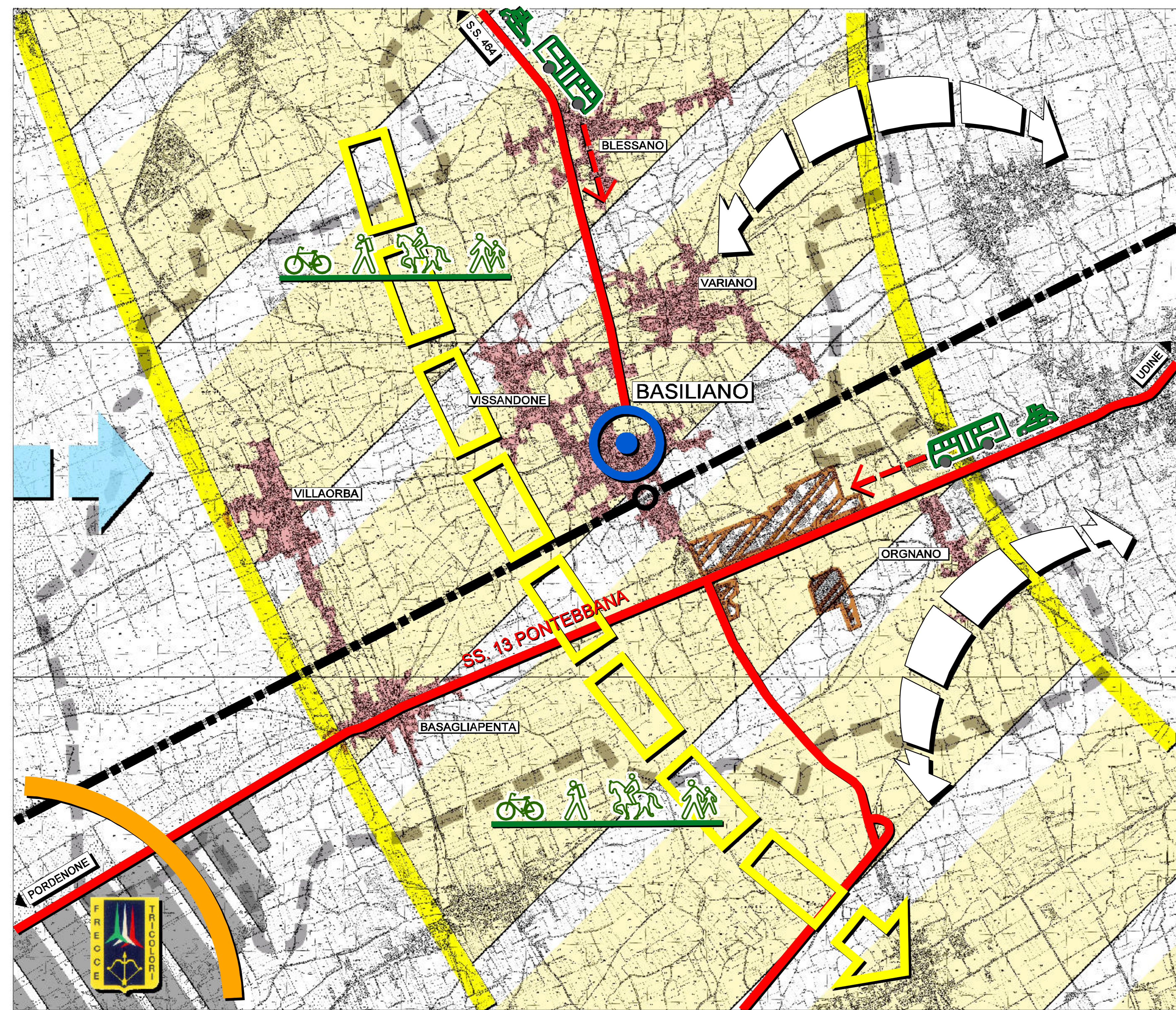
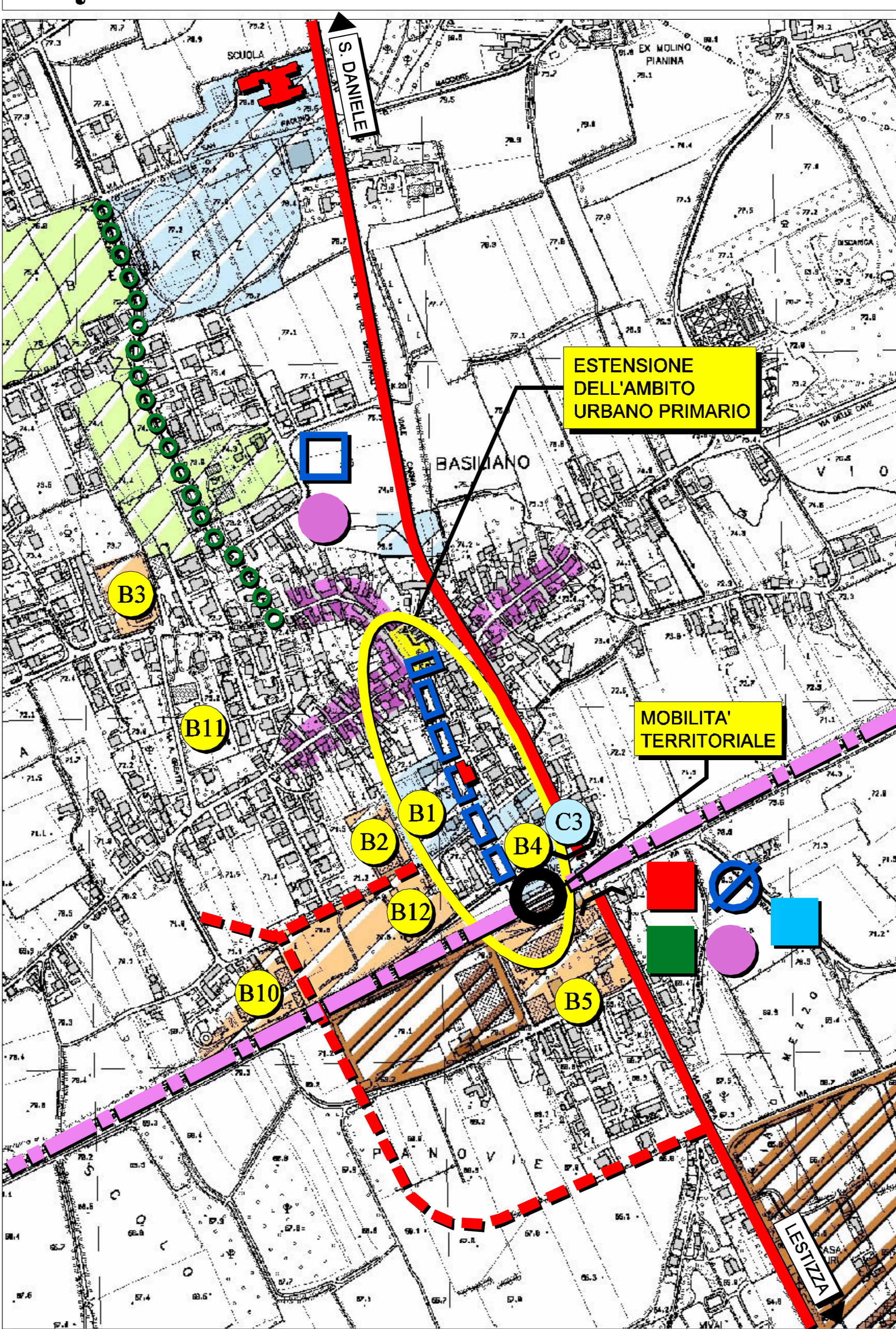


BASILIANO: RIORDINO URBANO E COMPETITIVITA' TERRITORIALE

STRATEGIE DEL TERRITORIO

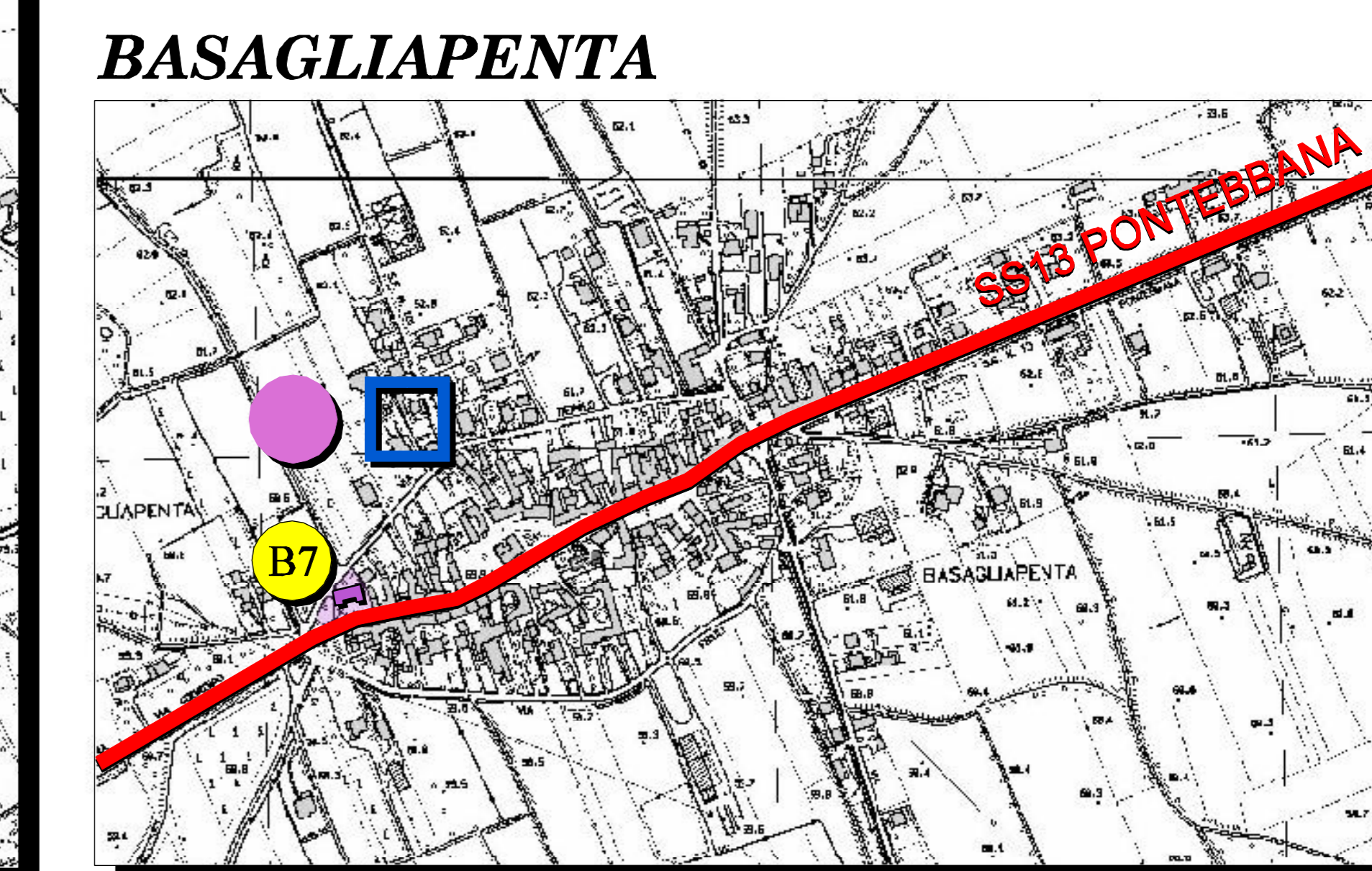
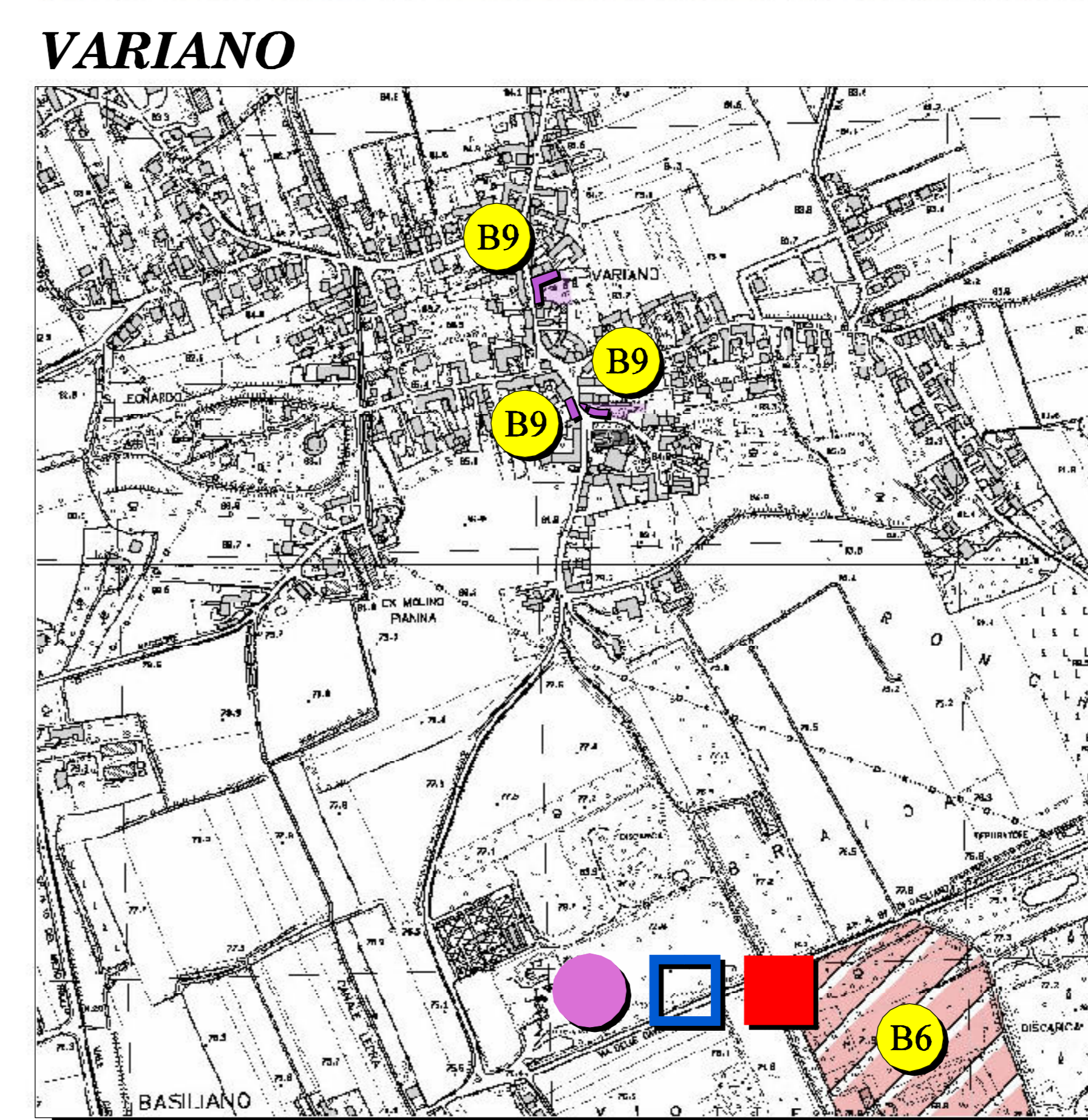
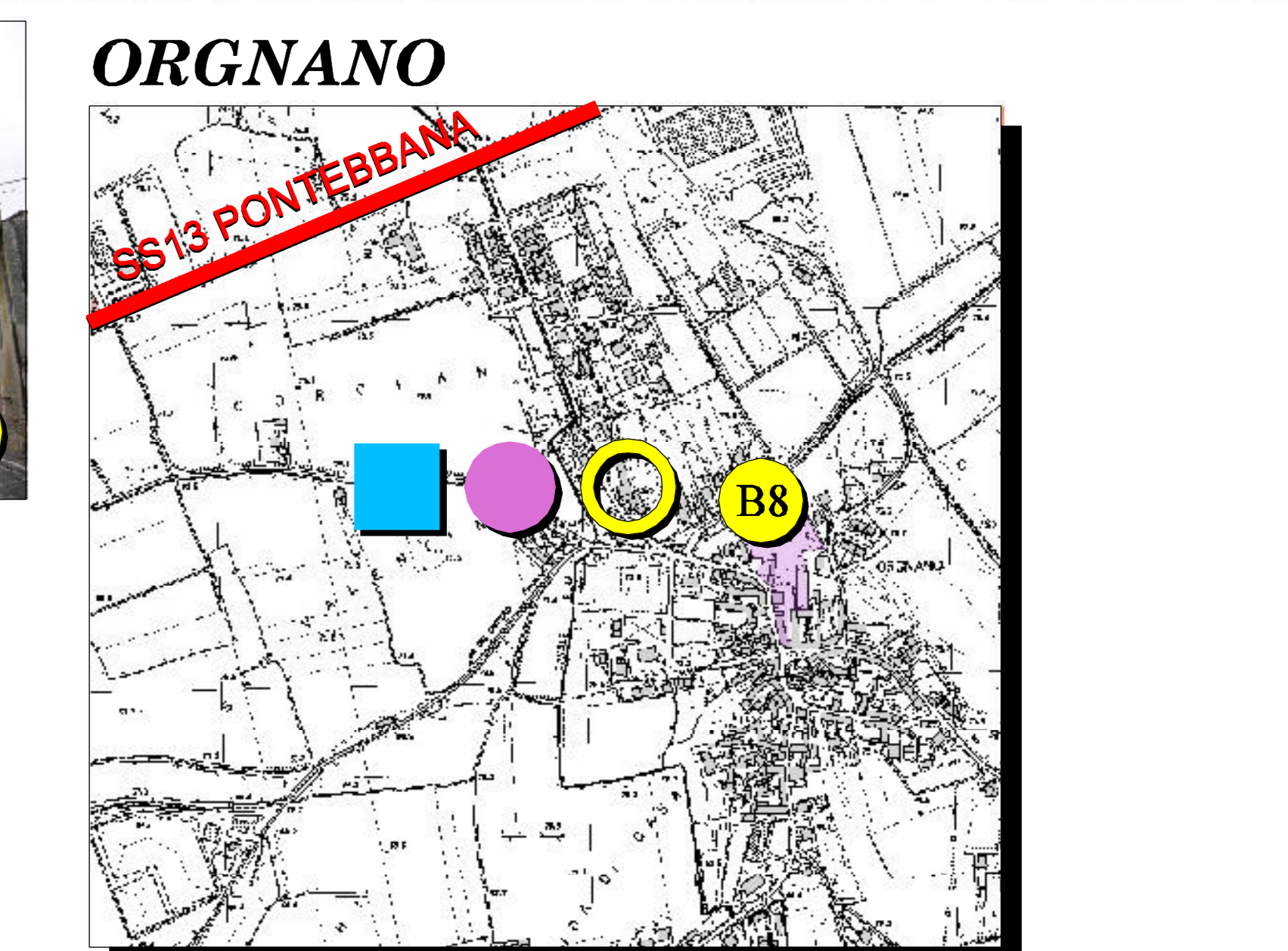


RIQUALIFICAZIONE DEI SISTEMI INSEDIATIVI



NUOVE POLARITA' E SERVIZI TERRITORIALI

- B1 - TRASFORMAZIONE DELL'AREA PER ATTIVITA' CULTURALI, LUDICO-RECREATIVE E VERDE PUBBLICO ATTREZZATO
- B2 - AMPLIAMENTO DEGLI SPAZI PUBBLICI PER ATTIVITA' DI "MERCATI" A CADENZA PERIODICA, NUOVI SPAZI DI AGGREGAZIONE, EVENTUALE RESIDENZA CONVENZIONATA
- ▲ B3 - CESSIONE DELL'AREA PER VOLUMI RESIDENZIALI "IN CAMBIO AREA B2"
- OPPURE: VOCAZIONE RESIDENZIALE CON ATTIVITA' COMMERCIALI E DI SERVIZIO A PIANO TERRA
- ▲ B4 - PUNTO LOGISTICO DELLA MOBILITA' D'AREA VASTA: NOLEGGIO BICI, CAR SHARING, NAVETTE ELETTRICHE, AUTOBUS (VALORIZZAZIONE FERMAFFA FF.S)
- B5 - TRASFORMAZIONE DELL'AREA EX CASERMA IN CENTRO STUDI ARTI VISIVE E ARTIGIANATO ARTISTICO, RESIDENZA E SERVIZI PER STUDENTI. REALIZZAZIONE DI COLLEGAMENTO PEDONALE DIRETTO CON LA STAZIONE
- ▲ B6 - LOCALITA' VARIANO - EX CAVA, REALIZZAZIONE DI ATTREZZATURE LUDICO-SPORTIVE ALL'APERTO (CICLOCROSS, SKATEBOARD, PATTINAGGIO, GO KART, ECC.)
- B7 - LOCALITA' BASAGLIAPENTA - EX ASILO, REALIZZAZIONE DI SALE ESPOSITIVE PER I PRODOTTORI LOCALI (SHOW ROOM PRODOTTI TIPICI) E CENTRO DIDATTICO PER L'ALIMENTAZIONE
- B8 - LOCALITA' ORGNANO - VILLA COLOMBO, RECUPERO FUNZIONALE DEI MANUFATTI E DEL PARCO PER "MANIFESTAZIONI"EVENTI PERIODICI
- ▲ B9 - LOCALITA' VARIANO, RECUPERO FUNZIONALE DI IMMOBILI PER RESIDENZA, ATTIVITA' RICETTIVE (ALBERGO DIFFUSO, RESIDENCE, ECC.)
- ▲ B10 - DELOCALIZZAZIONE MACELLO COMUNALE PER REALIZZARE RESIDENZA E SERVIZI
- ▲ B11 - DELOCALIZZAZIONE ALLEVAMENTO PER REALIZZARE RESIDENZA E SERVIZI
- ▲ B12 - TRASFORMAZIONE DELL'AREA IN RESIDENZA E SERVIZI



ANALISI STATO ATTUALE	AZIONI PROPOSTE
PERIMETRO TERRITORIO COMUNALE	PERIODO DI ACCESSO ALL'AREA DEL MEDIO PRIBLI
FERROVIA	REALIZZAZIONE FUNZIONALE DA ATTIVITA'
VIALETTA PERMANENTE	ACCORDO DI PROGRAMMA TRIENNALE
VIALETTA PROGRAMMATA	SISTEMA INTEGRATO DI SERVIZI ALLA PERSONA ED AL TERRITORIO
POLARITA' AMBIENTALE PERMANENTE	SISTEMA INTEGRATO DI SERVIZI PER MANIFESTAZIONE SPETTACOLI E GIORNATE EVENTI
SSC	SISTEMA INTEGRATO DI SERVIZI PER MANIFESTAZIONE CULTURALE E CURA DEL CORPO
SSC ED AREE DELLE RISERVE	SISTEMA INTEGRATO DI SERVIZI PER MANIFESTAZIONE CULTURALE E CURA DEL CORPO
BROTTOLO DI VESCO E FLAMBERG	SISTEMA INTEGRATO DI SERVIZI PER MANIFESTAZIONE CULTURALE E CURA DEL CORPO
VIGNETO	SISTEMA INTEGRATO DI SERVIZI PER MANIFESTAZIONE CULTURALE E CURA DEL CORPO
AREA DI INTERESSE AGRICOLO - PARAGGIUSTICO	SISTEMA INTEGRATO DI SERVIZI PER MANIFESTAZIONE CULTURALE E CURA DEL CORPO
CENTRI URBANI	SISTEMA INTEGRATO DI SERVIZI PER MANIFESTAZIONE CULTURALE E CURA DEL CORPO
CANALOGGIO	SISTEMA INTEGRATO DI SERVIZI PER MANIFESTAZIONE CULTURALE E CURA DEL CORPO
POLARITA' ASSISTENTE	REALIZZAZIONE DI AREE ATTRATTIVE E SISTEMI URBANI
VILLE STORICHE	VIALETTA DI PROGETTO
MULINI	PERCORSI ATTREZZATI
AREE ARTIGIANALI - COMMERCIALI	PERCORSI ATTREZZATI
EX AREE MILITARI/EX CAVI	PERCORSI ATTREZZATI
PUNTI CRITICI DELLA MOBILITA'	PERCORSI ATTREZZATI
ELEVATA CREDITA'	PERCORSI ATTREZZATI
AMBIENZA DI RELAZIONE	PERCORSI ATTREZZATI

- ### INDICAZIONI GENERALI
- RILANCIO DEGLI SPAZI PUBBLICI (PIAZZE, SLARGHI, VIALI) QUALI POTENZIALI LUOGHI AGGREGATIVI
 - PROMUOVERE NUOVI ASSI URBANI ATTREZZATI PUNTANDO SULLA VOCAZIONE COMMERCIALE DEI LUOGHI
 - ESTENDERE LA PERCEZIONE DI AMBITO URBANO PRIMARIO (IL "CENTRO" DI OGNI SISTEMA INSEDIATIVO) PER FAVORIRE NUOVI INVESTIMENTI E ATTIVITA'
 - RIQUALIFICARE GLI ACCESSI PRINCIPALI AI CENTRI STORICI ED AGLI AMBITI URBANI PRIMARI REALIZZANDO PERCORSI PEDONALI PROTETTI
 - RECUPERARE E SALVAGUARDARE L'EFFETTO BORGO (AMBITO MATRICE) DEL TESSUTO URBANO
 - PIANO DI MANUTENZIONE E RIORDINO DELLA CORTINA MURARIA STORICA
 - EDIFICI PER L'ISTRUZIONE
 - EDIFICI SPECIALISTICI
 - VOLUMI DA RECUPERARE
 - SISTEMA INTEGRATO POLARITA' E SERVIZI
 - CREARE NUOVI PERCORSI CICLO - PEDONALI DI COLLEGAMENTO TRA IL SISTEMA URBANO ED I BENI CULTURALI E NATURALI DEL TERRITORIO
 - REALIZZARE NUOVE AREE VERDI ATTREZZATE E RIQUALIFICARE QUELLE ESISTENTI

- ### INDICAZIONI SPECIFICHE
- RILANCIO DELLE POLARITA' E FUNZIONI TERRITORIALI
 - SERVIZI PER LA SOSTA
 - SERVIZI RICERCA
 - PUNTI RISTORO
 - ZONA PICNIC
 - CARTELLI LONGISTICA
 - ESPOSIZIONE PRODOTTI TIPICI
 - PUNTO DI PARTENZA E ARRIVO MONOGRAFIE
 - AVIOPISTE ESISTENTI
 - AVIOPISTE DI PROGETTO
 - PARCHEGGI SCAMBiatori
 - PARCHEGGI PONTUALI PER AUTO / MOTO
 - PARCHEGGI PER CAMPER
 - PARCHEGGI PER PULLMAN
 - SERVIZIO NAVETTE ELETTRICHE
 - NOLEGGIO AUTO ELETTRICHE E CAR SHARING
 - NOLEGGIO BICICLETTE
 - NOLEGGIO CANOE
 - IPOPIE E TURISMO EQUESTRE
 - PERCORSI CICLOPEDONALI

- ### SOGGETTI ATTUATORI
- ▲ PRIVATI
 - PUBBLICO-PRIVATI
 - PUBBLICI



MACROTEMATICHE D'AREA VASTA

- ▲ C1 - AREA ARTIGIANALE - EX FUSA - CENTRO SERVIZI, COMMERCIALE, ALBERGHIERO
- C2 - STRUTTURA DI LAVORAZIONE DEI PRODOTTI AGRICOLI, CON IMPIANTI DI CONDIZIONAMENTO, TRASFORMAZIONE E COMMERCIALIZZAZIONE, UNICI PER IL MEDIO FRIULI.
- C3 - STAZIONE FFS, POLARITA' DELLA MOBILITA' D'AREA VASTA. IMPLEMENTARE I SERVIZI PER IL COLLEGAMENTO AL TERRITORIO



AREA ARTIGIANALE

