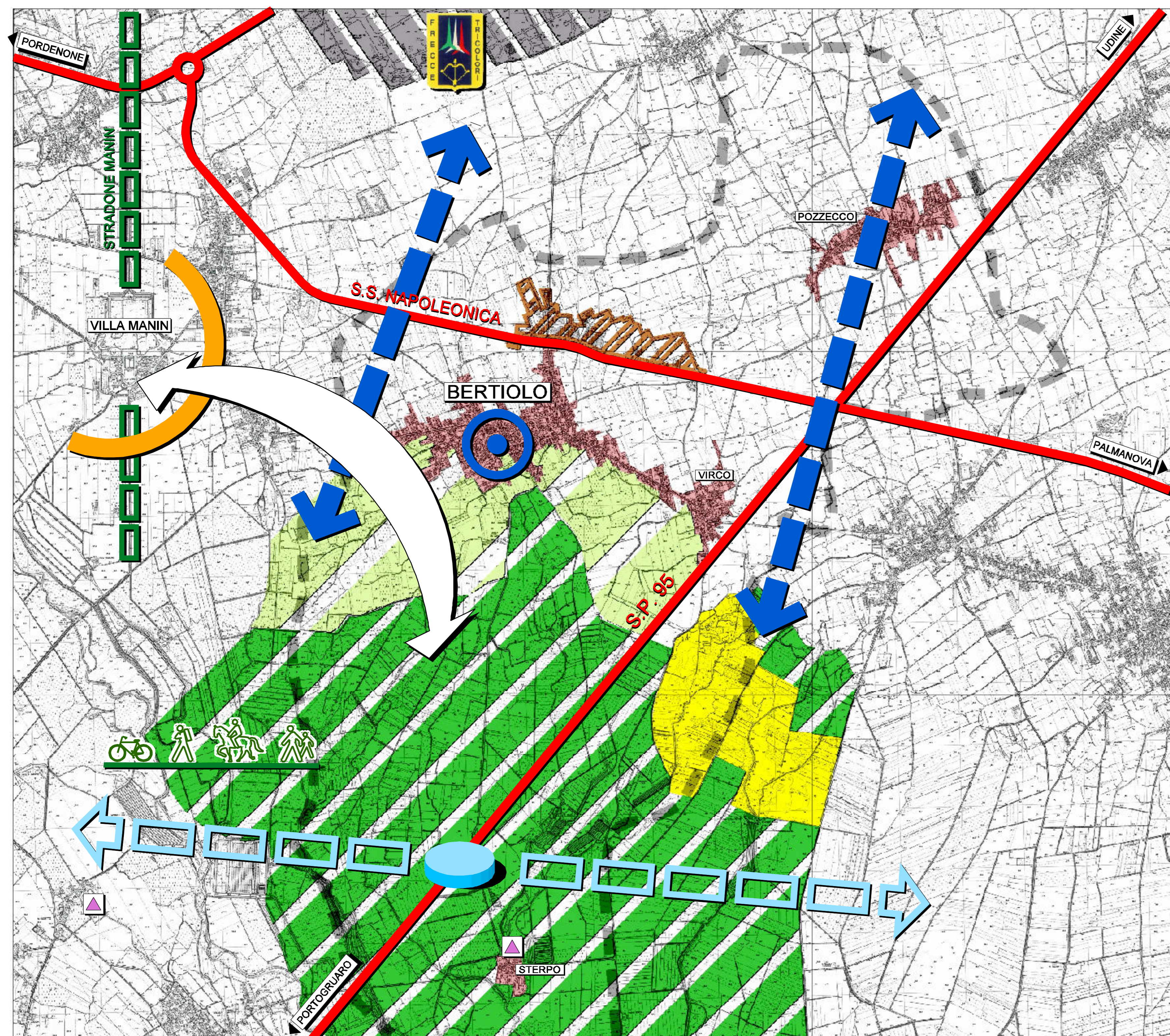
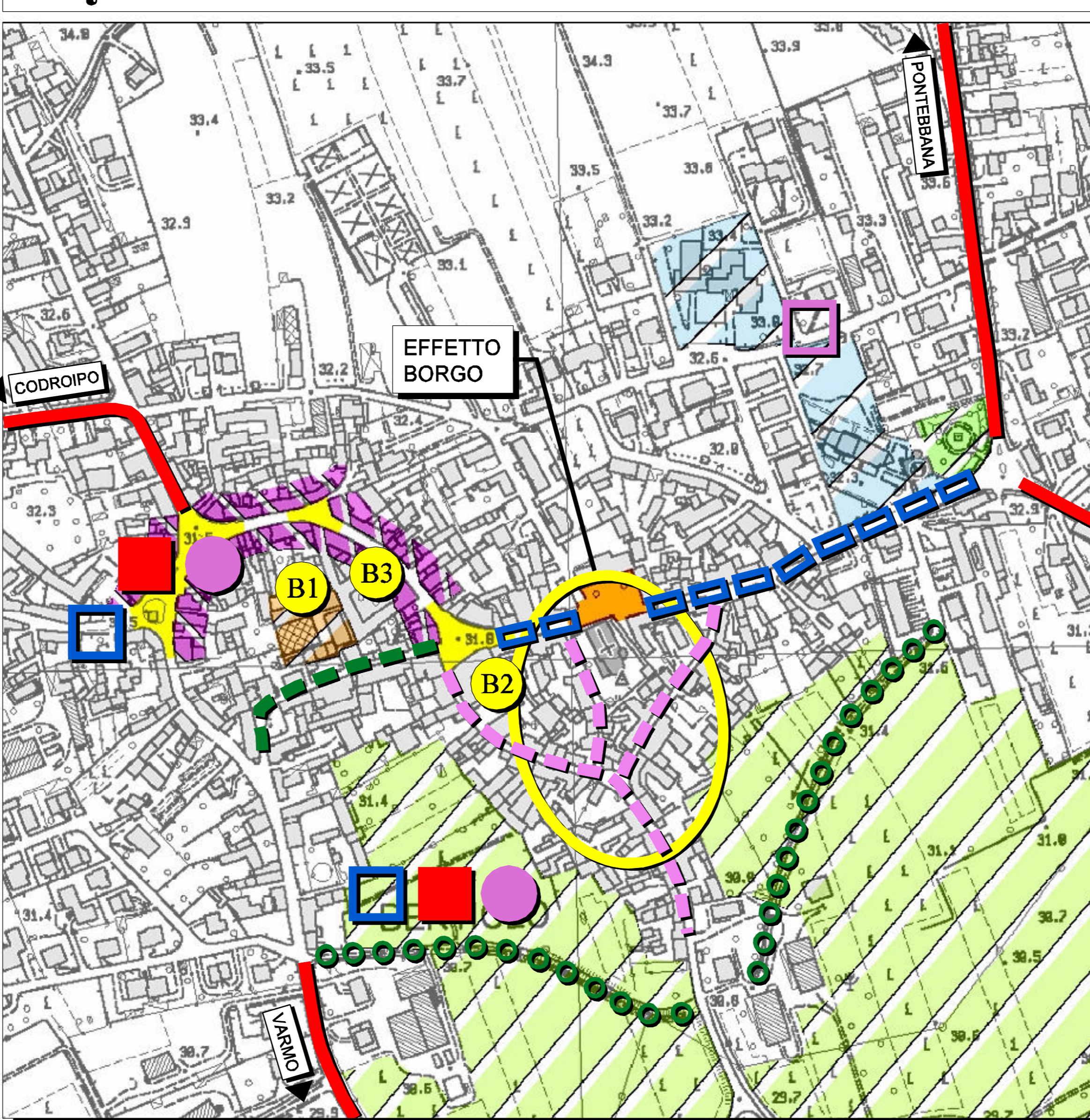


BERTIOLO: RIORDINO URBANO E COMPETITIVITA' TERRITORIALE

STRATEGIE DEL TERRITORIO



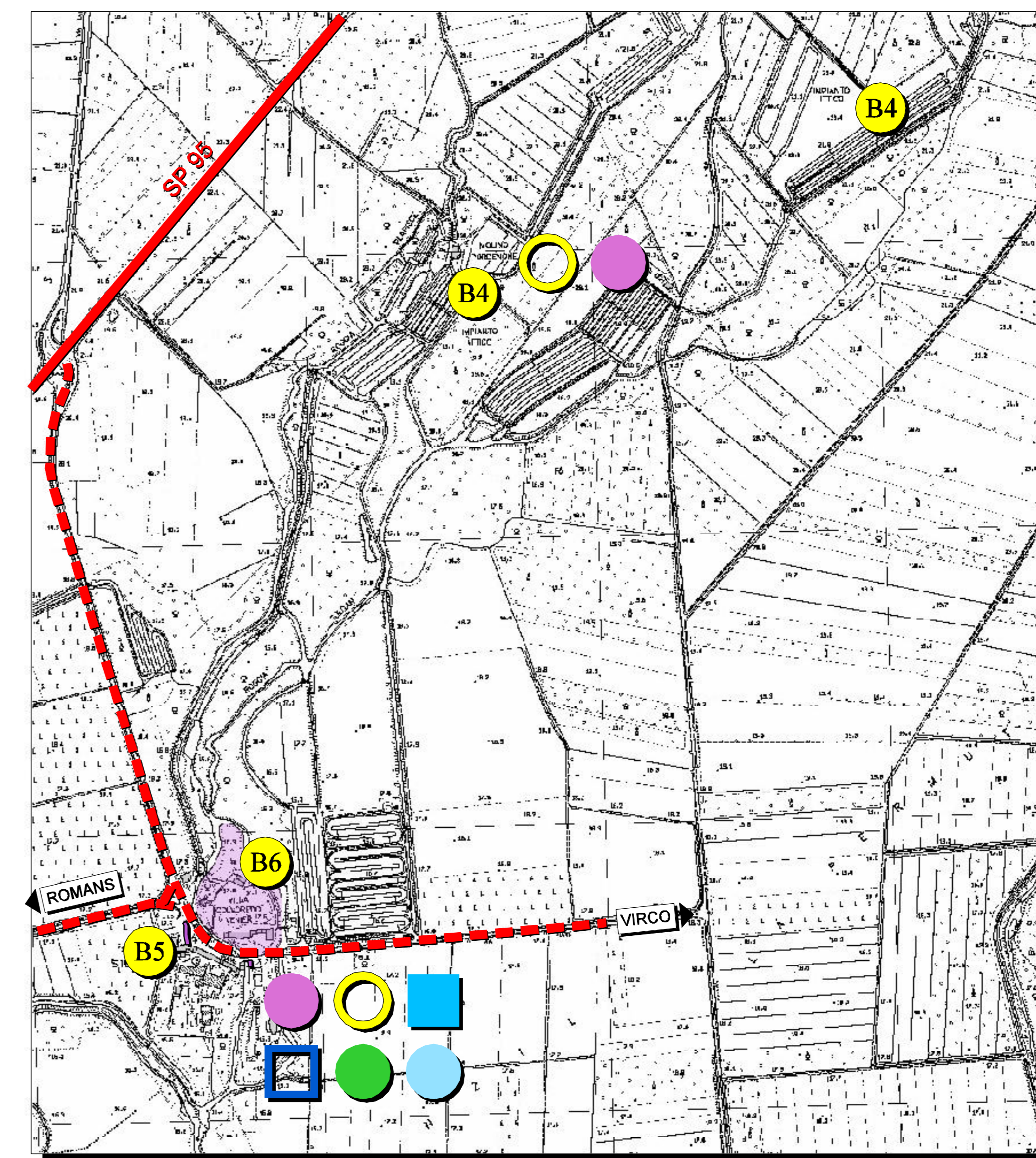
RIQUALIFICAZIONE DEI SISTEMI INSEDIATIVI



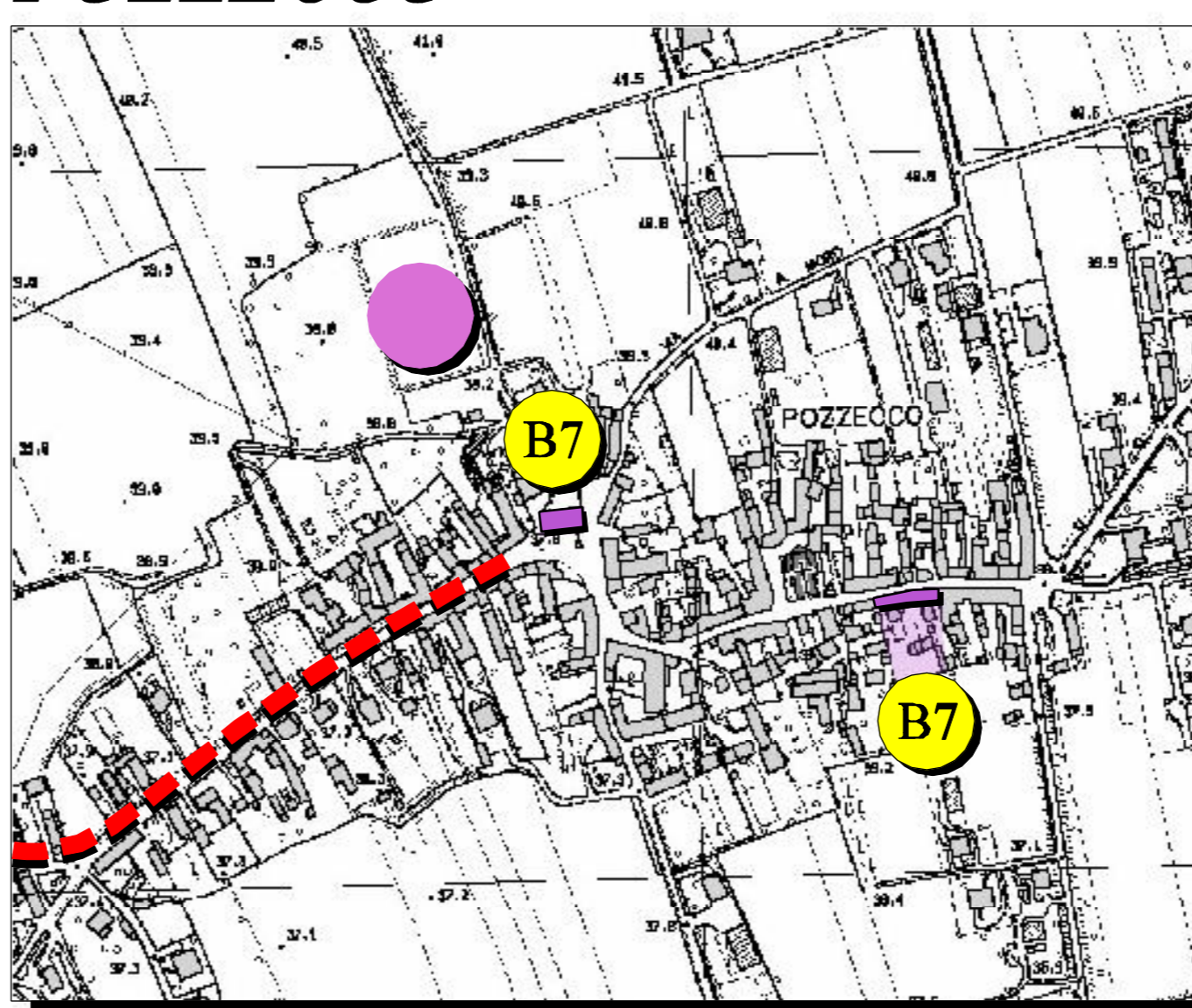
NUOVE POLARITA' E SERVIZI TERRITORIALI

- B1 - TRASFORMAZIONE DELL'AREA IN PIAZZA CON SERVIZI COMMERCIALI E SPAZI PER ATTIVITA' DI PROMOZIONE DELLA "CITTA' DEL VINO" NELLA FILANDA STORICA
- B2 - AMPLIAMENTO E PROMOZIONE DELL' "ENOTECA"
- B3 - RECUPERO FUNZIONALE DI IMMOBILI PER RESIDENZA, SERVIZI COMMERCIALI E PERCORSI DI COLLEGAMENTO ALLA NUOVA PIAZZA.
- ▲ B4 - LOCALITA' STERPO E VIRCO DI BERTIOLO. VALORIZZAZIONE E RECUPERO DEL " MULINO PORDENONE" E DELLE AREE DELLE PESCHIERE, PER ATTIVITA' SPORTIVE E LUDICO/RICREATIVE
- ▲ B5 - LOCALITA' STERPO, RECUPERO FUNZIONALE DI IMMOBILI PER RESIDENZA, ATTIVITA' RICETTIVE (ALBERGO DIFFUSO, RESIDENCE, ECC.)
- ▲ B6 - LOCALITA' STERPO. VALORIZZAZIONE VILLA COLL'ORIO - VENER, NELL'AMBITO DI "VILLE APERTE" E PER EVENTI SPECIFICI
- ▲ B7 - LOCALITA' POZZECCO, RECUPERO FUNZIONALE DI IMMOBILI PER RESIDENZA, ATTIVITA' RICETTIVE (ALBERGO DIFFUSO, RESIDENCE, ECC.)

STERPO



POZZECCO



VALORIZZAZIONE DELL'EFFETTO BORGO



COMUNE ISCRITTO ALL'ASSOCIAZIONE NAZIONALE "CITTA' DEL VINO"

<p>ANALISI STATO ATTUALE</p> <ul style="list-style-type: none"> FECONDITA' TERRITORIO COMUNALE VIABILITA' PERMANENTE VIABILITA' PROGRAMMATA POLARITA' AMBIENTALE PERMANENTE SEC SSC ED AREE DELLE RISORGIVE BIOTOPI DI VIRCO E PLAMBERO VIGNETO AREA DI INTERESSE AGRICOLA - PAESAGGISTICO CENTRI URBANI CANALOGGIO POLARITA' RESISTENTE VILLE STORICHE MULINI AREE ARTIGIANALI - COMMERCIALI EX AREE MILITARI / EX CAVE PUNTI CRITICI DELLA MOBILITA' ELEVATA QUANTITA' ASSENZA DI RELAZIONE 	<p>AZIONI PROPOSTE</p> <ul style="list-style-type: none"> PERIODO DI RECUPERO ALL'AREA DEL MEDIO FRIULI RELAZIONI PERSONALI DA ATTIVARE ACCORDO DI PROGRAMMA TRI-PARTITITA' SISTEMA INTEGRATO DI SERVIZI ALLA PERSONA IN TUTTO IL TERRITORIO SISTEMA INTEGRATO DI SERVIZI PER MANIFESTAZIONE SPETTACOLI E GRANDE EVENTI SISTEMA INTEGRATO DI SERVIZI CULTURALI E CURA DEL CORPO SISTEMA DI RELAZIONE TRA REALTA' DEL MEDIO FRIULI SISTEMA DI RELAZIONE CON REALTA' ESTERNE AL MEDIO FRIULI SISTEMA INTEGRATO TRA POLARITA' E SERVIZI RELAZIONI TRA AREE ATTRATTIVE E SISTEMI URBANI VIABILITA' DI PROGETTO PERCORSI ATTEZZATI BOSEMENTO DEI PERCORSI CICLO-PEDONALI NUOVO PERIODO DEL TURISMO INCLUSIVITA' POLARITA' DA SOSTENERE CENTRO INFORMATIVO D'AREA VASTA (GLOW ROOM) ATTREZZATURE PER IL TURISMO INTEGRAZIONE DEL SERVIZIO NOLEGGIO DI AUTO E MOTOCICLO CAMPO DA GOLF AVVIOPISTA 	<p>INDICAZIONI GENERALI</p> <ul style="list-style-type: none"> RILANCIO DEGLI SPAZI PUBBLICI (PIAZZE, SLARGHI, VIALI) QUALI POTENZIALI LUOGHI AGGREGATIVI PROMUOVERE NUOVI ASSI URBANI ATTEZZATI PUNTANDO SULLA VOCAZIONE COMMERCIALE DEI LUOGHI ESTENDERE LA PERCEZIONE DI AMBITO URBANO PRIMARIO (IL "CENTRO") DI OGNI SISTEMA INSEDIATIVO PER FAVORIRE NUOVI INVESTIMENTI E ATTIVITA' RIQUALIFICARE GLI ACCESSI PRINCIPALI AI CENTRI STORICI ED AGLI AMBITI URBANI PRIMARI REALIZZANDO PERCORSI PEDONALI PROTETTI RECUPERARE E SALVAGUARDARE L'EFFETTO BORGO (AMBITO MATRICE) DEL TESSUTO URBANO PIANO DI MANUTENZIONE E RIORDINO DELLA CORTINA MURARIA STORICA EDIFICI PER L'ISTRUZIONE EDIFICI SPECIALISTICI VOLUMI DA RECUPERARE SISTEMA INTEGRATO POLARITA' E SERVIZI CREARE NUOVI PERCORSI CICLO - PEDONALI DI COLLEGAMENTO TRA IL SISTEMA URBANO ED I BENI CULTURALI E NATURALI DEL TERRITORIO REALIZZARE NUOVE AREE VERDI ATTEZZATE E RIQUALIFICARE QUELLE ESISTENTI 	<p>INDICAZIONI SPECIFICHE</p> <ul style="list-style-type: none"> NUOVE POLARITA' E FUNZIONI SERVIZI TERRITORIALI SERVIZI D'AREA VASTA SERVIZI PER LA SOSTA SERVIZI RICERCA PUNTI RISTORO ZONA PICNIC CARTELLI LONGISTICA ESPOSIZIONE PUNTO DI PARTENZA E ARRIVO MONOGRAFICHE AVVIOPISTE ESISTENTI AVVIOPISTE DI PROGETTO PARCHEGGI SCAMBiatori PARCHEGGI PUNTUALI PER AUTO / MOTO PARCHEGGI PER CAMPER PARCHEGGI PER PULLMAN SERVIZIO NAVETTE ELETTRICHE NOLEGGIO AUTO ELETTRICHE E CAR SHARING NOLEGGIO BICICLETTE NOLEGGIO CANOE IPPOVIE E TURISMO EQUESTRE PERCORSI CICLOPEDONALI
---	---	---	--



MACROTEMATICHE D'AREA VASTA

- C1 - REALIZZAZIONE DELLA "RETE DELLE RISORGIVE" COLLEGANDO AREE SIC, BIOTOPI, AREE PROTETTE, MIGLIORANDO L'ACCESSIBILITA', LA RAGGIUNGIBILITA' E DOTAZIONE DI SERVIZI
 - C2 - REALIZZAZIONE DEL SISTEMA "QUALITA' DIFFUSA" CON VILLA MANIN, BERTIOLO, CAMINO AL TAGLIAMENTO, VARMO E L'AREA DELLE RISORGIVE
- COLLEGARE VILLA MANIN A BERTIOLO ATTRAVERSO PERCORSO CICLOPEDONALE CAMPESTRE "STRADA LONCA" REALIZZARE UN PONTE PEDONALE

