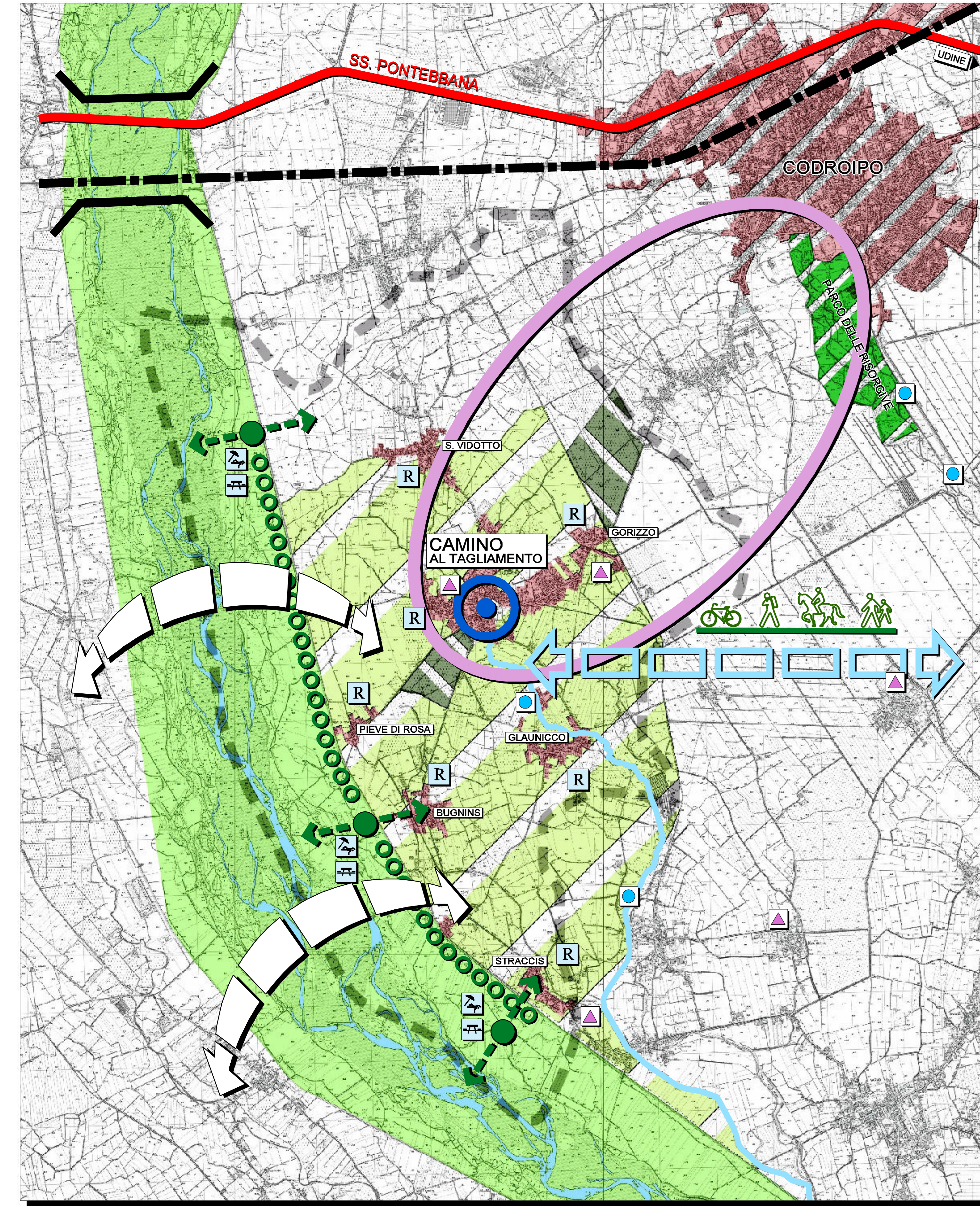
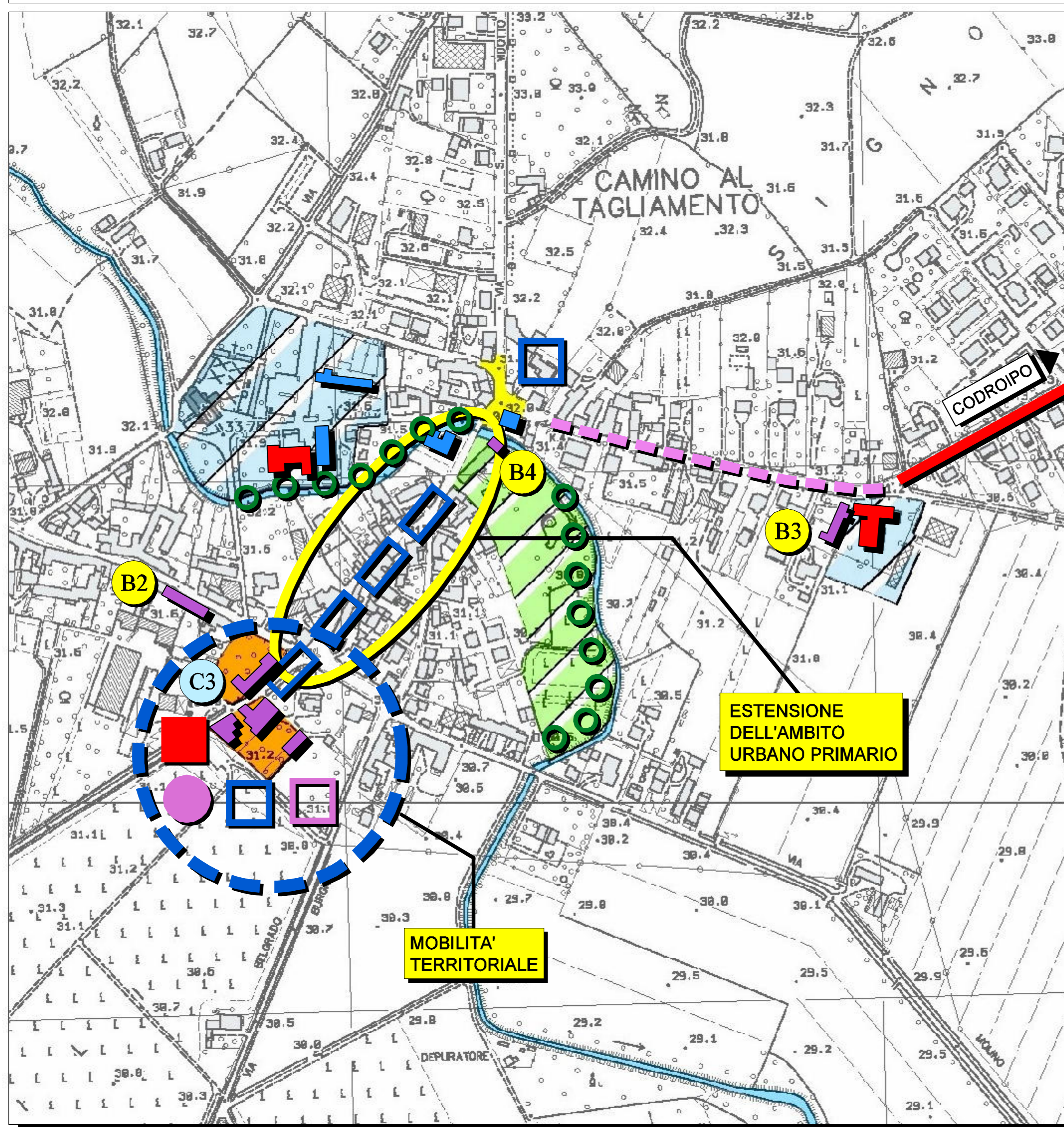


CAMINO AL TAGLIAMENTO: RIORDINO URBANO E COMPETITIVITA' TERRITORIALE

STRATEGIE DEL TERRITORIO



RIQUALIFICAZIONE DEI SISTEMI INSEDIATIVI



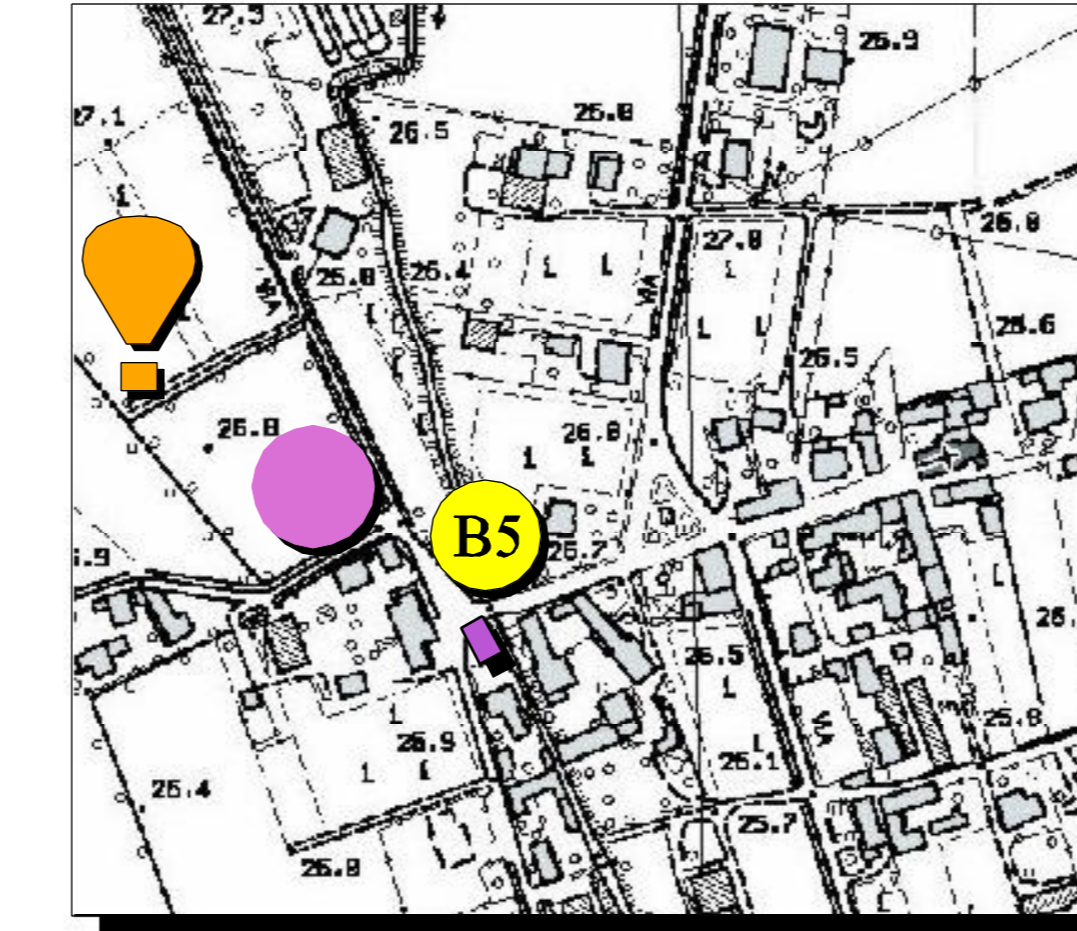
EFFETTO BORGO DA VALORIZZARE



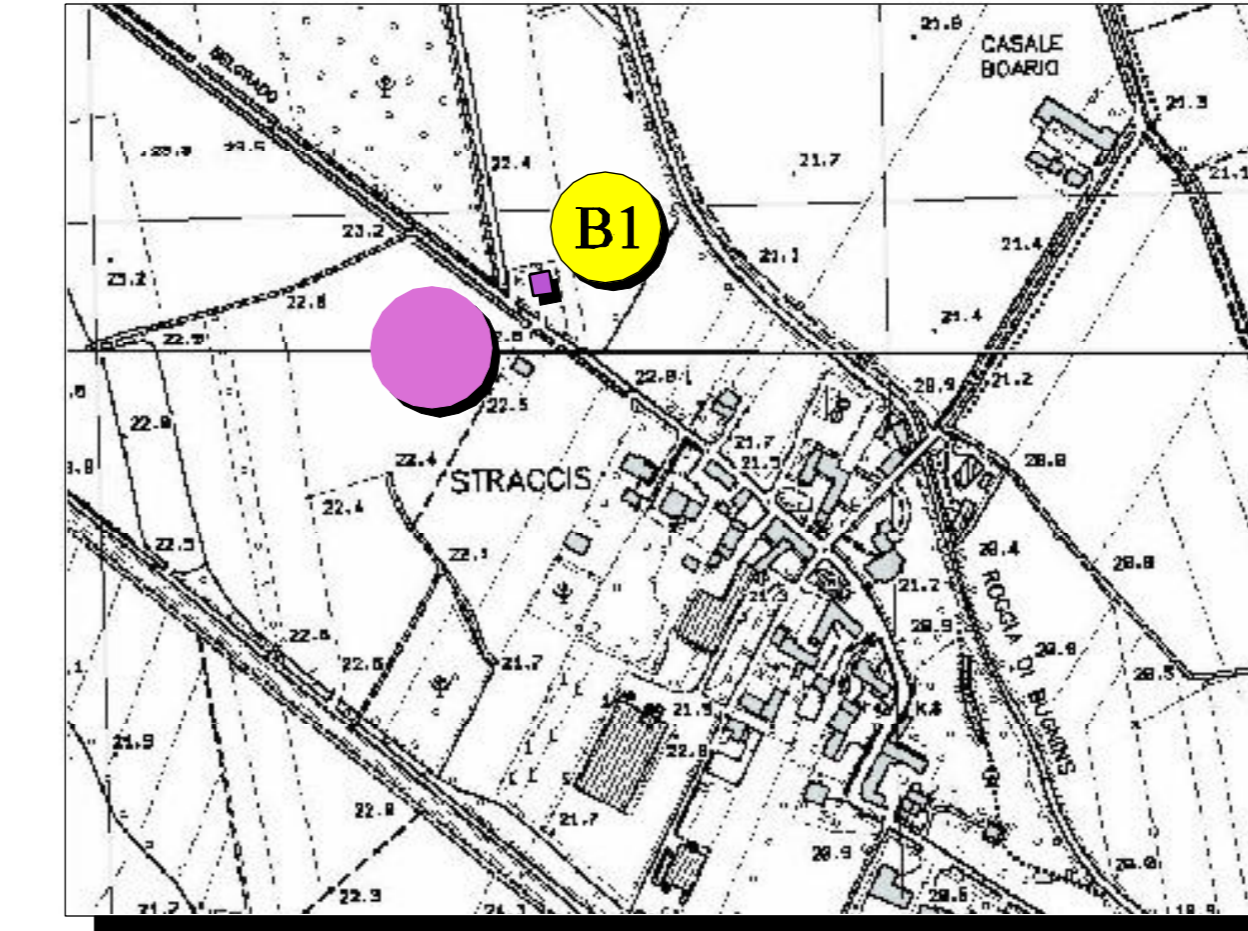
NUOVE POLARITA' E SERVIZI TERRITORIALI

- B1 - LOCALITA' STRACCIS - EX SCUOLA. REALIZZAZIONE DI "IPPOSTATA" E SOSTEGNO ALLE ATTIVITA' DEL FIUME TAGLIAMENTO
- ▲ B2 - RECUPERO FUNZIONALE PER RESIDENZA (ANCHE CONVENZIONATA) E INCREMENTO ATTIVITA' RICETTIVE
- ▲ B3 - RECUPERO FUNZIONALE PER CENTRO OSPITALITA' TURISTICA
- ▲ B5 - LOCALITA' S. VIDOTTO, LOCALITA' GLAUNICCO - EX SCUOLA, EX LATTERIA LOCALITA' BUGNINS - EX LATTERIA
- LOCALITA' GORIZZO - EDIFICI DISMESSI. RECUPERO FUNZIONALE DI IMMOBILI PER RESIDENZA, ATTIVITA' RICETTIVE (ALBERGO DIFFUSO, RESIDENCE, ECC.)

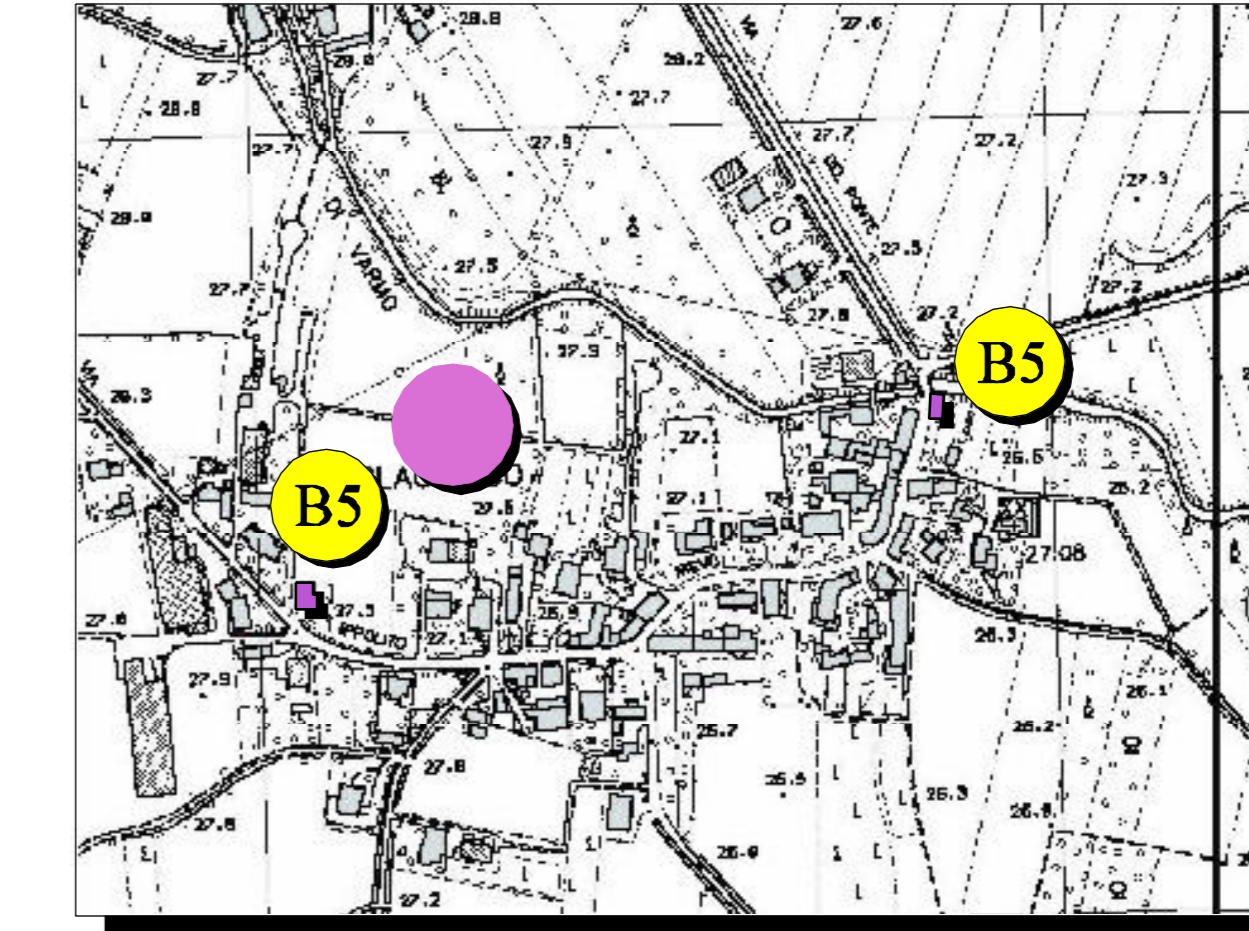
BUGNINS



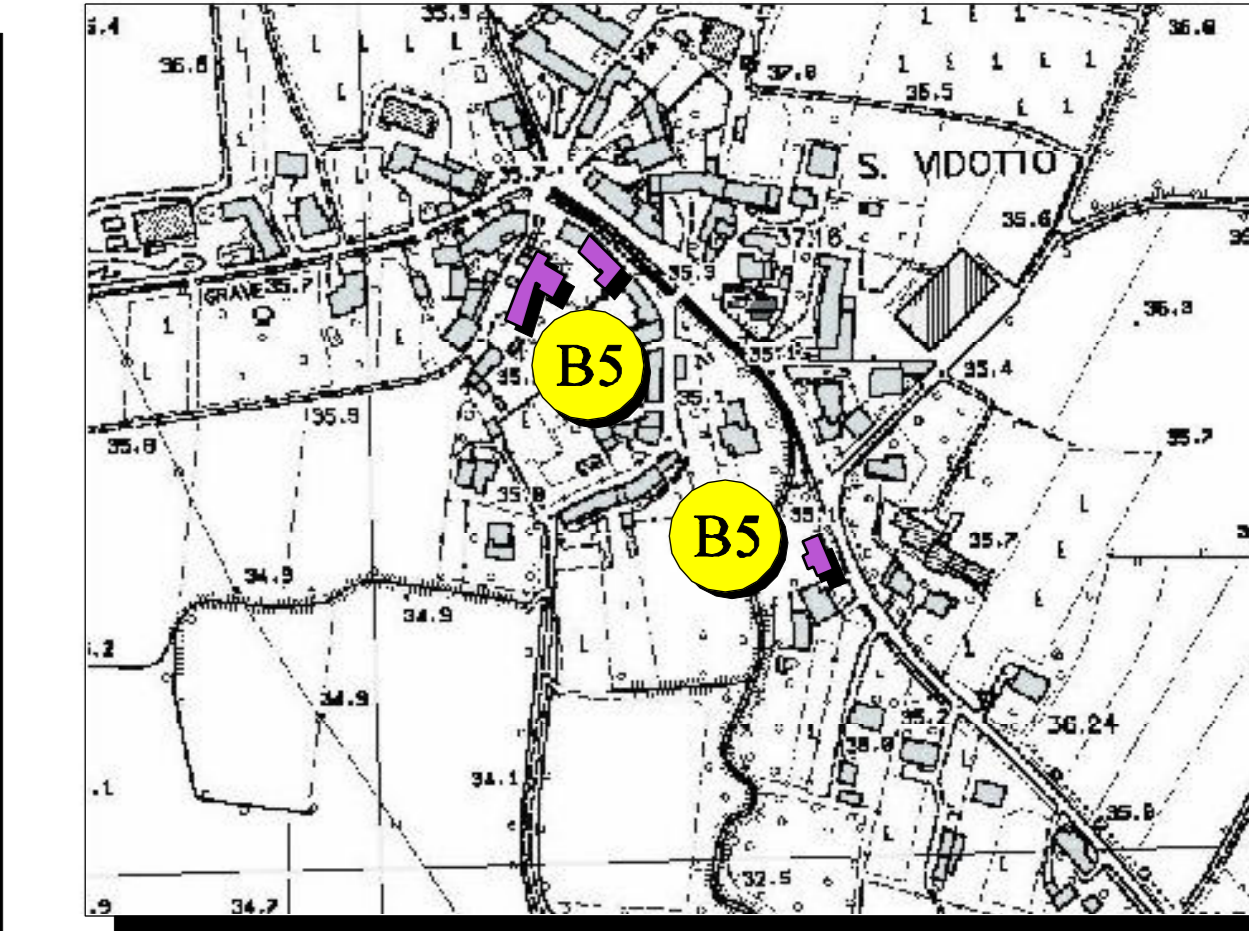
STRACCIS



GLAUNICCO




S. VIDOTTO

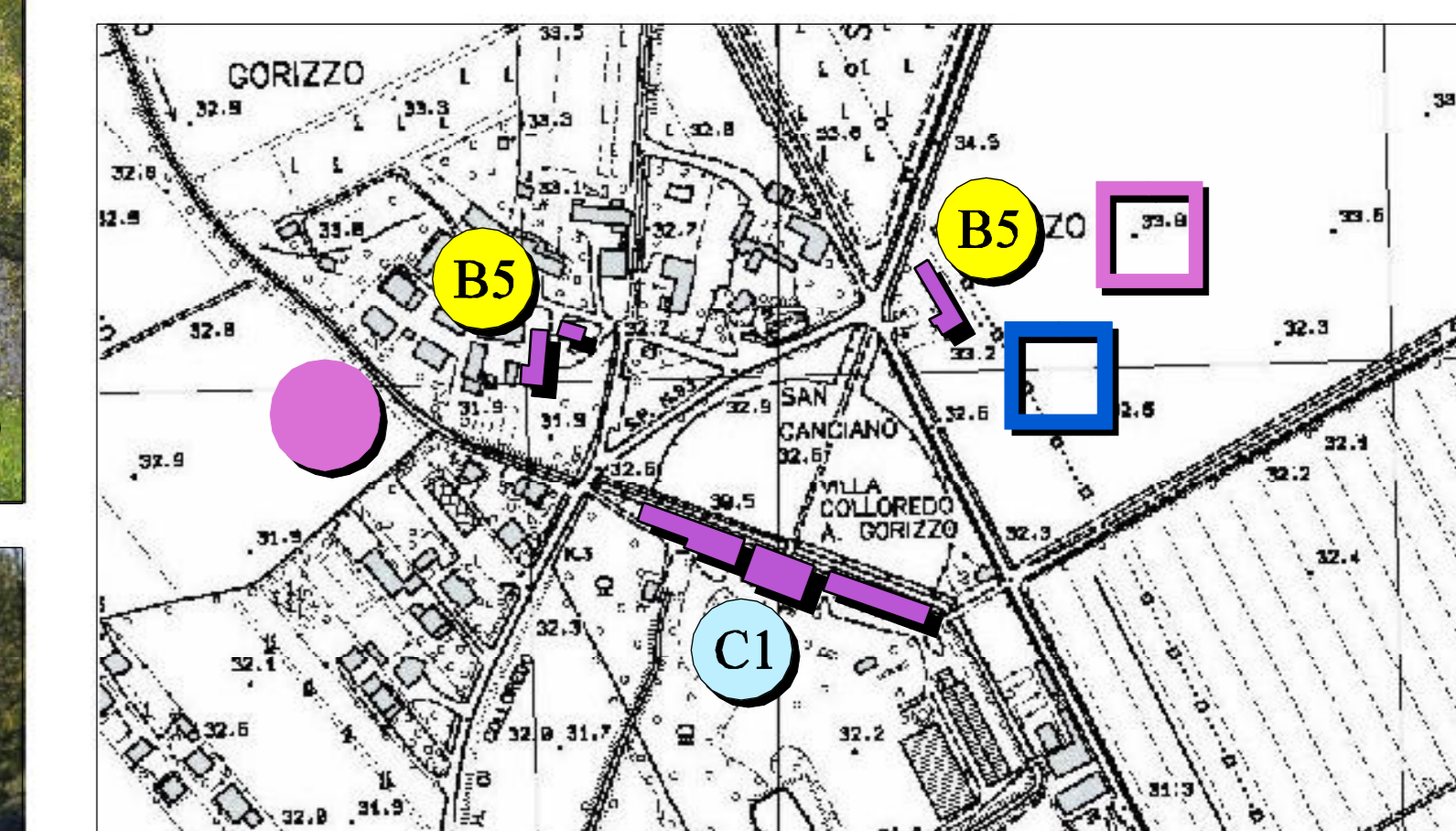


MACROTEMATICHE D'AREA VASTA

- ▲ C1 - LOCALITA' GORIZZO - VILLA COLLOREDO, RECUPERO FUNZIONALE DEI MANUFATTI E DEL PARCO PER SCUOLA AL BERGHERA, CENTRO IPPICO, SCUOLA DEL GUSTO, ENOTECA INTERNAZIONALE, MANIFESTAZIONI, EVENTI
- C2 - FIUME TAGLIAMENTO, REALIZZAZIONE DI UN PERCORSO NATURA ATTREZZATO, "AUTOSTRADA VERDE" DI COLLEGAMENTO NORD - SUD DELL'AREA ACCORDI DI PROGRAMMA CON REALTA' ESTERNE AL MEDIO FRIULI
- C3 - RECUPERO FUNZIONALE "EX MUNICIPIO" ED EDIFICI ADIACENTI PER SEDE CENTRO VISITATORI FIUME TAGLIAMENTO, MUSEO DEL FIUME, CENTRO STUDI E PROMOZIONE ATTIVITA' TURISTICHE.



GORIZZO



ANALISI STATO ATTUALE <ul style="list-style-type: none"> ■ PERIMETRAZIONI TERRITORIO COMUNALE ■ RISERVA ■ VIABILITA' PROGRAMATA ■ VIABILITA' PROGRAMATA ■ POLARITA' AMBIENTALE PERMANENTE ■ SIC ED AREE DELLE RISERVE ■ BROTTOLO DI VECIO S. PLAMBERO ■ VIGNETO ■ AREA DI INTERESSE AGRICOLA - PASTORALE ■ CENTRI URBANI ○ CAPOLUOGO ○ POLARITA' ESISTENTE ○ VILLE STORICHE ○ MELINI ○ AREE ARTIGIANALI - COMMERCIALI ○ EX AREE MILITARI / EX CAVE ○ PUNTI CRITICI DELLA MOBILITA' ○ ELEVATA CRITICITA' ○ ASSI DI RELAZIONI 	AZIONI PROPOSTE <ul style="list-style-type: none"> ■ PORTA DI ACCESSO ALL'AREA ■ RELAZIONI FUNZIONALI DA ATTIVARE ■ ACCORDO DI PROGRAMMA TRA POLARITA' ■ SISTEMA INTEGRATO DI SERVIZI ALLA PERSONA ED AL TERRITORIO ■ SISTEMA INTEGRATO DI SERVIZI PER MANIFESTAZIONI SPETTACOLI E GRANDI EVENTI ■ SISTEMA INTEGRATO DI SERVIZI PER LO SPORT, TRAPILO LIBERO CULTURA DEL CORPO ■ SISTEMA DI RELAZIONI TRA REALTA' ESISTENTE AL MEDIO FRIULI ■ SISTEMA INTEGRATO TRA POLARITA' E SERVIZI ■ RELAZIONI TRA AREE ATTRATTIVE E SISTEMI URBANI ■ VIABILITA' DI PROGETTO ■ PROBLEMI ATTRATTIVI ■ ACCORDO DI PROGRAMMA ■ NUOVI BENI DEL VIGNETO DEL BROTTOLO ■ POLARITA' DA INDIVIDUARE ■ CENTRO INFORMATIVO D'AREA VASTA (SHOW ROOM) ■ ALTREZZATURE PER IL RESTAURAZIONE ■ NOLEGGIO BICI/MOTO E MANUBRI ■ CAMPO DA GIOCO ■ ID AVIOPISTA
--	--

INDICAZIONI GENERALI

- RILANCIO DEGLI SPAZI PUBBLICI (PIAZZE, SLARGHI VIALI) QUALI POTENZIALI LUOGHI AGGREGATIVI
 - PROMOVERE NUOVI ASSI URBANI ATTREZZATI PUNTANDO SULLA VOCAZIONE COMMERCIALE DEI LUOGHI
 - ESTENDERE LA PERCEZIONE DI AMBITO URBANO PRIMARIO (IL "CENTRO") DI OGNI SISTEMA INSEDIATIVO PER FAVORIRE NUOVI INVESTIMENTI E ATTIVITA'
 - RIQUALIFICARE GLI ACCESSI PRINCIPALI AI CENTRI STORICI ED AGLI AMBITI URBANI PRIMARI REALIZZANDO PERCORSI PEDONALI PROTETTI
 - RECUPERARE E SALVAGUARDARE L'EFFETTO BORGO (AMBITO MATRICE) DEL TESSUTO URBANO
 - PIANO DI MANUTENZIONE E RIORDINO DELLA CORTINA MURARIA STORICA
- | | | |
|--|--|--|
| ■ EDIFICI PER L'ISTRUZIONE | ■ EDIFICI SPECIALISTICI | ■ VOLUMI DA RECUPERARE |
| ■ SISTEMA INTEGRATO POLARITA' E SERVIZI | ■ CREARE NUOVI PERCORSI CICLO - PEDONALI DI COLLEGAMENTO TRA IL SISTEMA URBANO ED I BENI CULTURALI E NATURALI DEL TERRITORIO | ■ REALIZZARE NUOVE AREE VERDI ATTREZZATE E RIQUALIFICARE QUELLE ESISTENTI |
| ■ SOGGETTI ATTUATORI | ▲ PRIVATI | ■ PUBBLICO-PRIVATI |
| ● PUBBLICI | ○ PUBBLICI | |

INDICAZIONI SPECIFICHE

- | | | | | | | | |
|--|---|--|--|--|--|---|---|
| ■ NUOVE POLARITA' E FUNZIONI | ■ SERVIZI TERRITORIALI | ■ SERVIZI D'AREA VASTA | ■ PUNTO DI PARTENZA E ARRIVO MONGOLIFERE | ■ SERVIZI PER LA SOSTA | ■ AVIOPISTE ESISTENTI | ■ SERVIZIO NAVETTE ELETTRICHE | ■ SERVIZIO NAVETTE ELETTRICHE |
| ■ SERVIZI TERRITORIALI | ■ SERVIZI D'AREA VASTA | ■ PUNTI RESTORO | ■ AVIOPISTE DI PROGETTO | ■ SERVIZIO NAVETTE ELETTRICHE | ■ AVIOPISTE DI PROGETTO | ■ NOLEGGIO AUTO ELETTRICHE E CAR SHARING | ■ NOLEGGIO AUTO ELETTRICHE E CAR SHARING |
| ■ SERVIZI D'AREA VASTA | ■ PUNTI RESTORO | ■ ZONA PICNIC | ■ PARCHEGGI SCAMBiatori | ■ NOLEGGIO BICICLETTE | ■ PARCHEGGI PUNTUALI PER AUTO / MOTO | ■ NOLEGGIO BICICLETTE | ■ NOLEGGIO BICICLETTE |
| ■ PUNTO DI PARTENZA E ARRIVO MONGOLIFERE | ■ ZONA PICNIC | ■ PARCHEGGI PER CAMPER | ■ PARCHEGGI PER CAMPER | ■ NOLEGGIO CANOE | ■ PARCHEGGI PER PULLMAN | ■ IPPOVIE E TURISMO EQUESTRE | ■ IPPOVIE E TURISMO EQUESTRE |
| | ■ PARCHEGGI SCAMBiatori | ■ PARCHEGGI PER PULLMAN | ■ PARCHEGGI PER PULLMAN | ■ PERCORSI CICLOPEDONALI | | ■ PERCORSI CICLOPEDONALI | ■ PERCORSI CICLOPEDONALI |