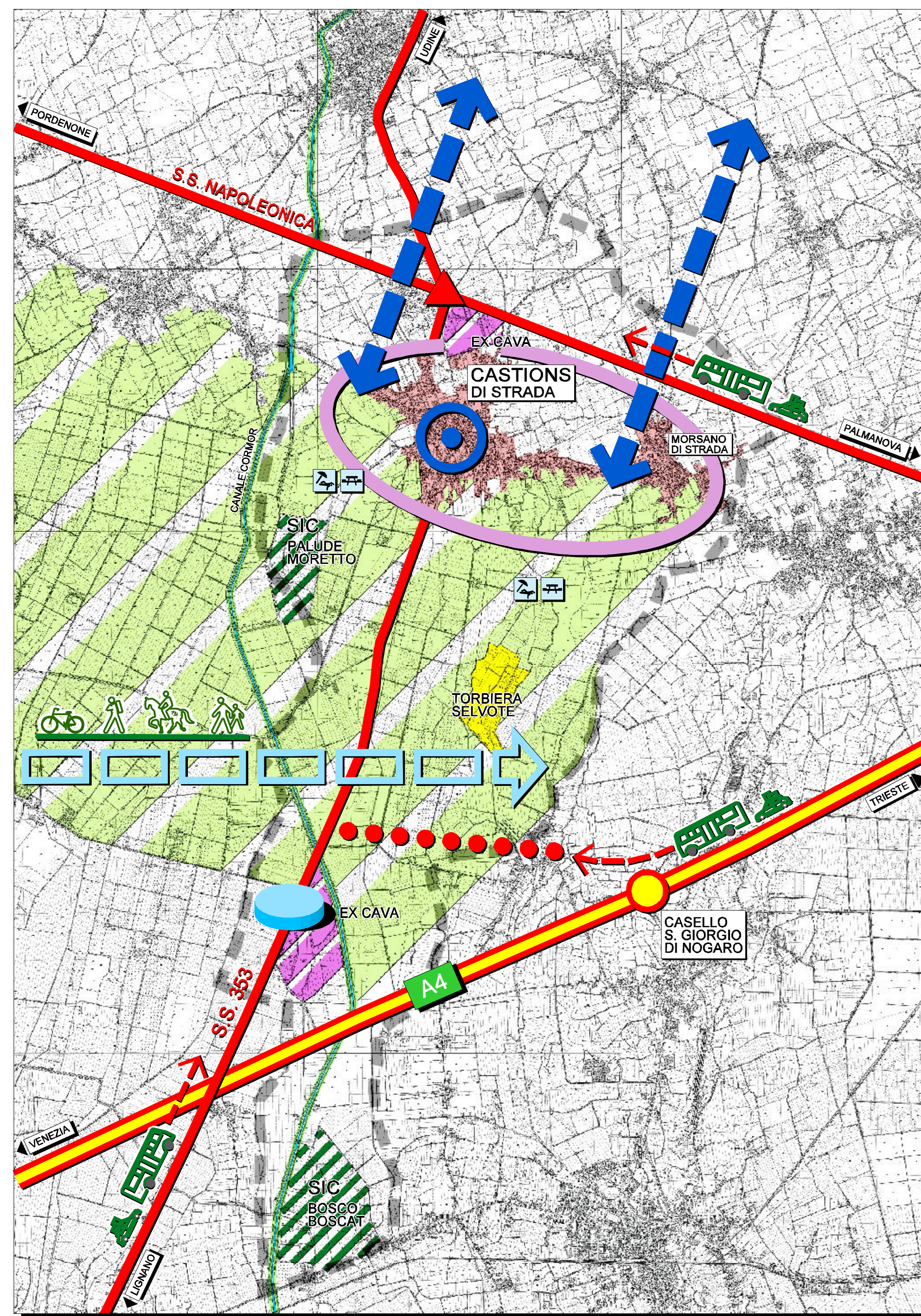
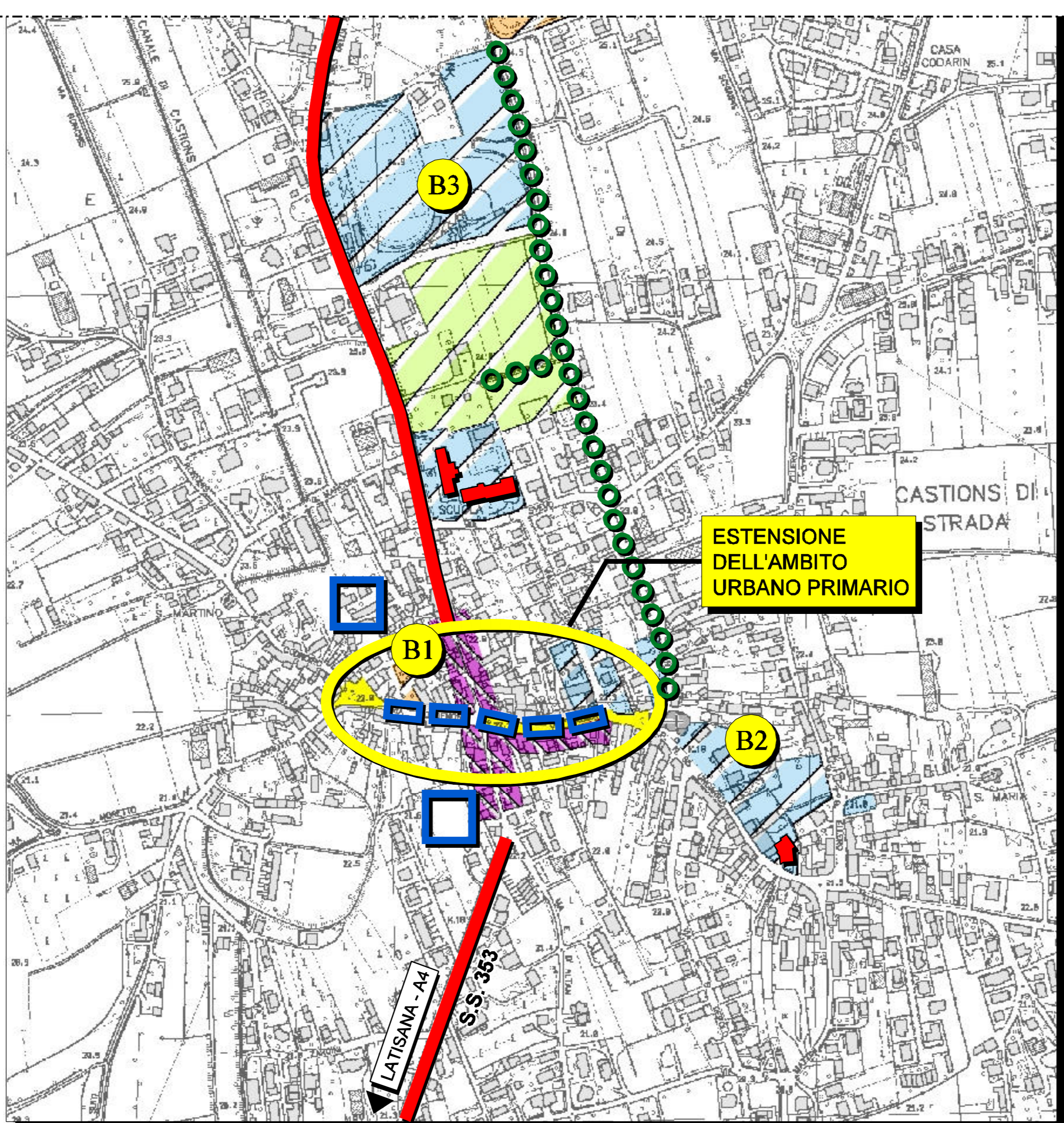
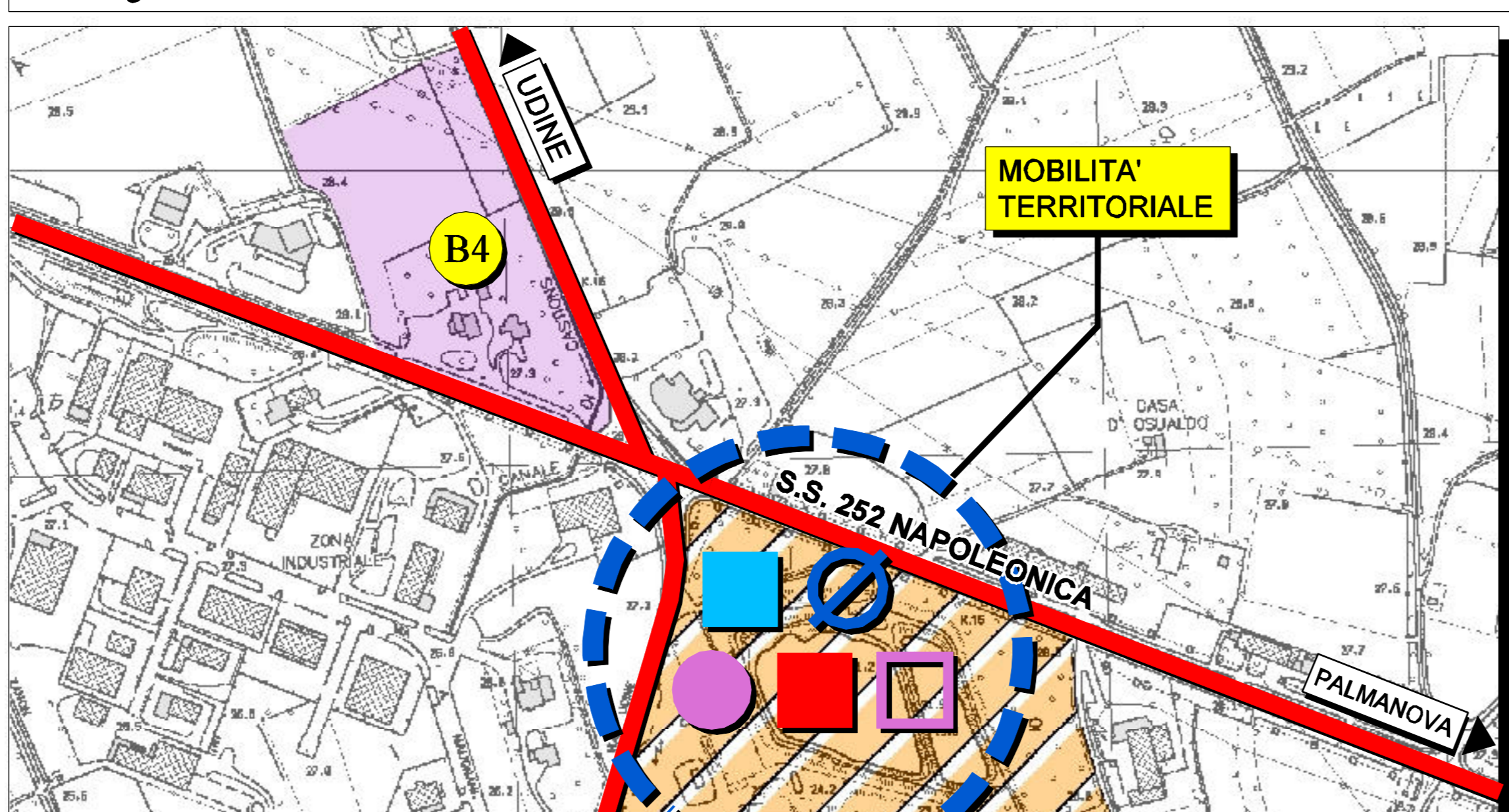


# CASTIONS DI STRADA: RIORDINO URBANO E COMPETITIVITA' TERRITORIALE

## STRATEGIE DEL TERRITORIO



## RIQUALIFICAZIONE DEI SISTEMI INSEDIATIVI

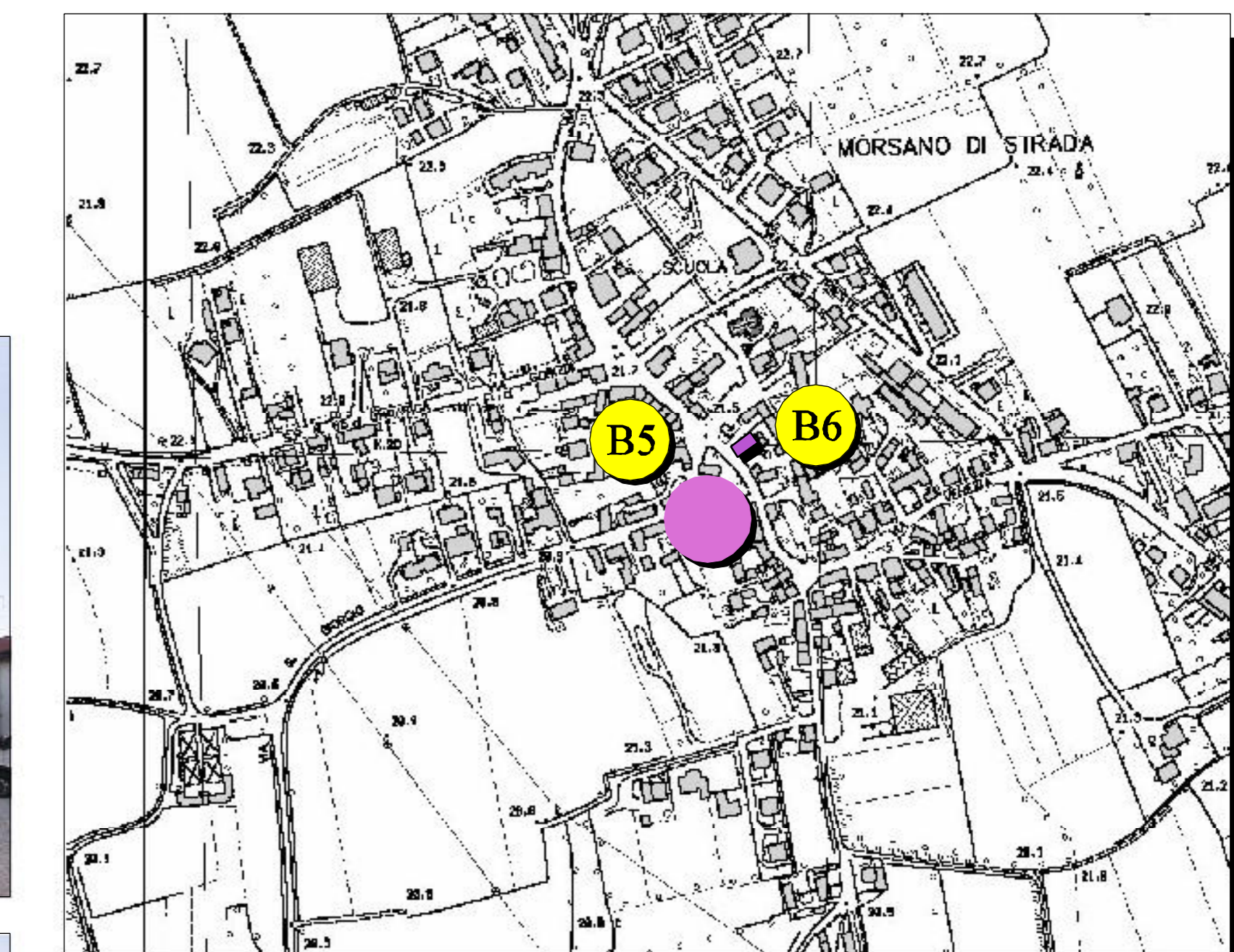


## NUOVE POLARITA' E SERVIZI TERRITORIALI

- ▲ B1 - RECUPERO FUNZIONALE DEGLI IMMOBILI DISMESSI DELL' ISOLATO PER: MIGLIORARE SICUREZZA STRADALE, RESIDENZA, ANCHE CONVENZIONATA, SERVIZI E ATTIVITA' DI PROMOZIONE DEL TERRITORIO
- B2 - POTENZIAMENTO DELLE ATTIVITA' NELLA "SALA DELLA COMUNITA'" (SCUOLA DI DANZA, TEATRO)
- B3 - AREA DA ATTREZZARE PER ATTIVITA' DI MERCATO DEI PRODOTTI LOCALI (FILIERA BREVE "KM 0", PRODOTTI BIO) E NUOVO PARCO PUBBLICO
- ▲ B4 - REALIZZAZIONE CENTRO COMMERCIALE DI RILEVANZA SOVRACOMUNALE
- B5 - LOCALITA' MORSANO - EX PARROCCHIA, REALIZZAZIONE DI CENTRO OSPITALITA' TURISTICA
- ▲ B6 - LOCALITA' MORSANO, ISOLATO NON COMPLETAMENTE UTILIZZATO A VOCAZIONE RESIDENZIALE / COMMERCIO AL DETTAGLIO

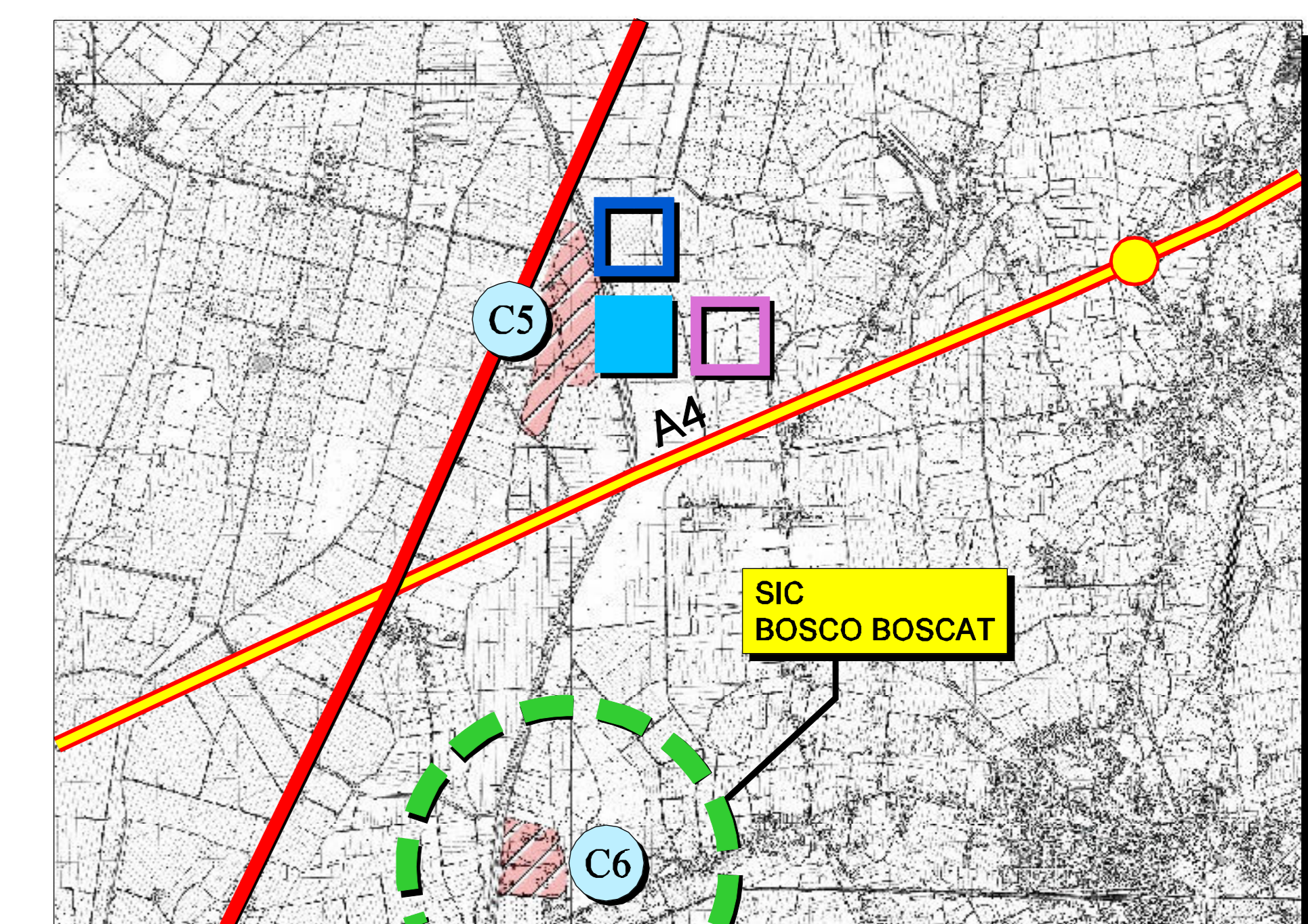
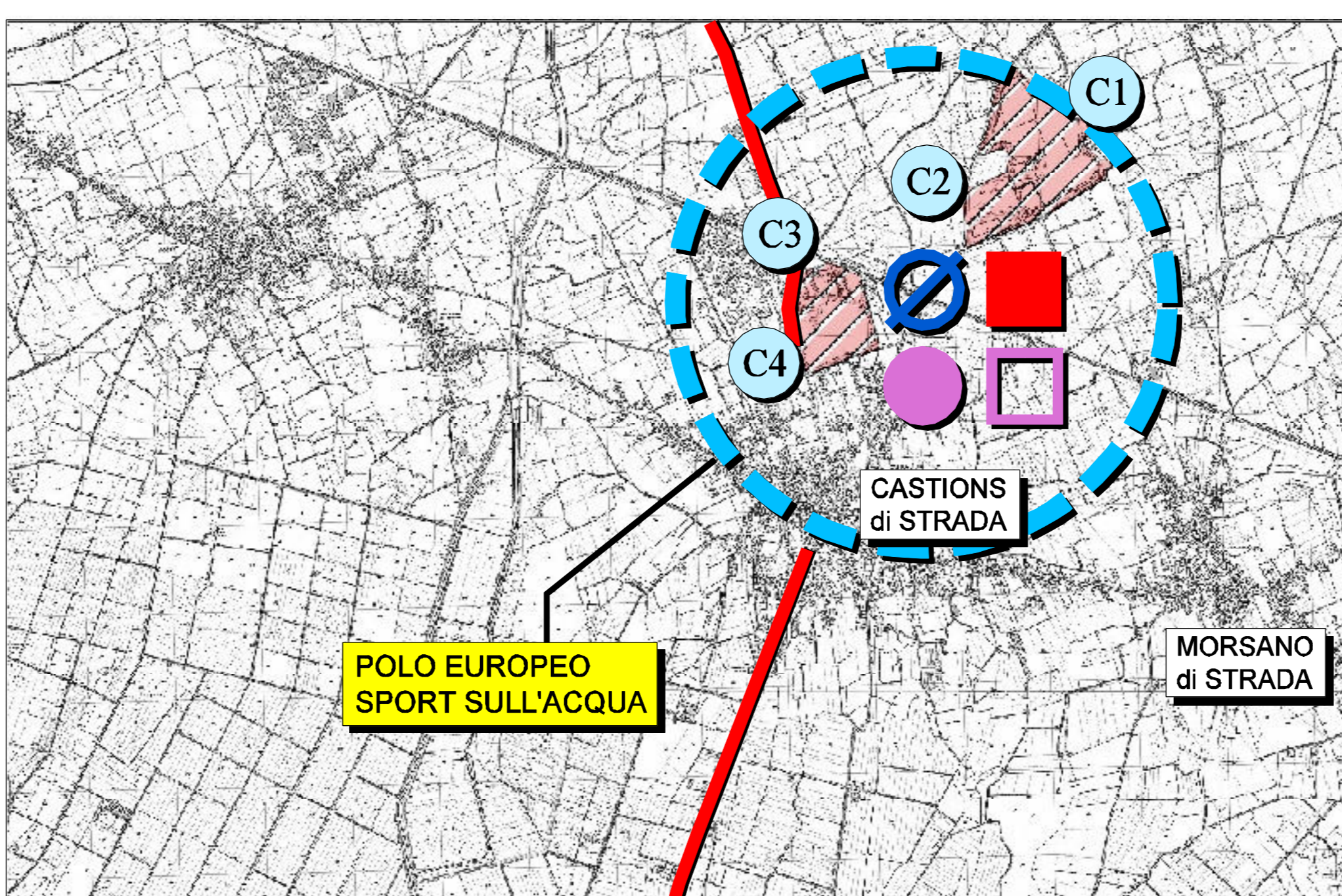


## MORSANO DI STRADA



## MACROTEMICHE D'AREA VASTA

- ▲ C1 - C2 - C3 - C4 - SISTEMA INTEGRATO PER REALIZZARE CENTRO EUROPEO DELLO SPORT SULL'ACQUA, CON SERVIZI, ED AREE ATTREZZATE PER MANIFESTAZIONI ED EVENTI.
- ▲ C5 - SHOW ROOM DEL TERRITORIO, PESCA SPORTIVA, PRODOTTI TIPICI
- ▲ C6 - EX CAVA (SCAMA) ALL'INTERNO DELL'AREA SIC PALUDE MORETTO, PROGETTO PER LA FRUIBILITA' DEL SITO CON PERCORSI, AREE ATTREZZATE, SEGNALETICA DIDATTICA.



ANALISI STATO ATTUALE	AZIONI PROPOSTE
PERIMETRAZIONE TERRITORIO CONSUALE	PORTA DI ACCESSO ALL'AREA DEL MARCHIO
FERRUVIA	RELAZIONI FUNZIONALI DAI SERVIZI AI SERVIZI
VIABILITA' PROGRAMATA	ACCORDO DI PROGRAMMA TRA POLARITA'
VIABILITA' PROGRAMATA	SISTEMA INTEGRATO DI SERVIZI ALLA PERSONA ED AL TERRITORIO
POLARITA' AMBIENTALE PROGRAMATA	SISTEMA INTEGRATO DI SERVIZI PER LA MANIPOLAZIONE SPETTACOLI E GRANDI EVENTI
SIC	SISTEMA INTEGRATO DI SERVIZI PER LO SPORT, TRAPIU LIBERO CULTURA E SALUTE DEL CORPO
SIC ED AREE DELLE RISORSE	SISTEMA INTEGRATO DI SERVIZI PER LA MANIPOLAZIONE SPETTACOLI E GRANDI EVENTI
BIOFOTODI DI VEICO E PLAMBO	SISTEMA INTEGRATO DI SERVIZI PER LA MANIPOLAZIONE SPETTACOLI E GRANDI EVENTI
VIAREGGIO	SISTEMA INTEGRATO DI SERVIZI PER LA MANIPOLAZIONE SPETTACOLI E GRANDI EVENTI
AREA DI INTERESSE AGRICOLA - PASTORALE	SISTEMA INTEGRATO DI SERVIZI PER LA MANIPOLAZIONE SPETTACOLI E GRANDI EVENTI
CENTRI URBANI	SISTEMA INTEGRATO DI SERVIZI PER LA MANIPOLAZIONE SPETTACOLI E GRANDI EVENTI
CAPOLUOGO	SISTEMA INTEGRATO DI SERVIZI PER LA MANIPOLAZIONE SPETTACOLI E GRANDI EVENTI
POLARITA' ESISTENTE	SISTEMA INTEGRATO DI SERVIZI PER LA MANIPOLAZIONE SPETTACOLI E GRANDI EVENTI
VELLE STORICHE	SISTEMA INTEGRATO DI SERVIZI PER LA MANIPOLAZIONE SPETTACOLI E GRANDI EVENTI
MULINI	SISTEMA INTEGRATO DI SERVIZI PER LA MANIPOLAZIONE SPETTACOLI E GRANDI EVENTI
AREE ARTIGIANALI - COMMERCIALI	SISTEMA INTEGRATO DI SERVIZI PER LA MANIPOLAZIONE SPETTACOLI E GRANDI EVENTI
EX AREE MILITARI / EX CAVA	SISTEMA INTEGRATO DI SERVIZI PER LA MANIPOLAZIONE SPETTACOLI E GRANDI EVENTI
PUNTI CRITICI DELLA MOBILITA'	SISTEMA INTEGRATO DI SERVIZI PER LA MANIPOLAZIONE SPETTACOLI E GRANDI EVENTI
ELAVATA CRITICA	SISTEMA INTEGRATO DI SERVIZI PER LA MANIPOLAZIONE SPETTACOLI E GRANDI EVENTI
ASSENZA DI RELAZIONI	SISTEMA INTEGRATO DI SERVIZI PER LA MANIPOLAZIONE SPETTACOLI E GRANDI EVENTI

## INDICAZIONI GENERALI

- RILANCIO DEGLI SPAZI PUBBLICI (PIAZZE, SI, ARCHI, VIALI) QUALI POTENZIALI LUOGHI AGGREGATIVI
- PROMUOVERE NUOVI ASSI URBANI ATTREZZATI PUNTANDO SULLA VOCAZIONE COMMERCIALE DEI LUOGHI
- ESTENDERE LA PERCEZIONE DI AMBITO URBANO PRIMARIO (IL "CENTRO" DI OGNI SISTEMA INSEDIATIVO) PER FAVORIRE NUOVI INVESTIMENTI E ATTIVITA'
- RIQUALIFICARE GLI ACCESSI PRINCIPALI AI CENTRI STORICI ED AGLI AMBITI URBANI PRIMARI REALIZZANDO PERCORSI PEDONALI PROTETTI
- RECUPERARE E SALVAGUARDARE L'EFFETTO BORGO (AMBITO MATRICE) DEL TESSUTO URBANO
- PIANO DI MANUTENZIONE E RIORDINO DELLA CORTINA MURARIA STORICA

INDICAZIONI SPECIFICHE
EDIFICI PER L'ISTRUZIONE
EDIFICI SPECIALISTICI
VOLUMI DA RECUPERARE
SISTEMA INTEGRATO POLARITA' E SERVIZI
CREARE NUOVI PERCORSI CICLO - PEDONALI DI COLLEGAMENTO TRA IL SISTEMA URBANO ED I BENI CULTURALI E NATURALI DEL TERRITORIO
REALIZZARE NUOVE AREE VERDI ATTREZZATE E RIQUALIFICARE QUELLE ESISTENTI

## INDICAZIONI SPECIFICHE

- NUOVE POLARITA' E FUNZIONI
- SERVIZI TERRITORIALI
- SERVIZI PER LA SOSTA E SERVIZI
- SERVIZI IGIENICI
- PUNTI RISTORO
- ZONA PICNIC
- CARTELLISTICA DI ORIENTAMENTO
- INFORMAZIONI PER METE VIGINE
- PRENOTAZIONI PERNOTTAMENTI
- ESPOSIZIONE PRODOTTI TIPICI
- PUNTO DI PARTENZA E ARRIVO MONOLFIERE
- AVIOPISTE ESISTENTI
- AVIOPISTE DI PROGETTO
- PARCHEGGI SCAMBiatori
- PARCHEGGI PUNTUALI PER AUTO / MOTO
- PARCHEGGI PER CAMPER
- PARCHEGGI PER PULLMAN
- SERVIZIO NAVETTE ELETTRICHE
- NOLEGGIO AUTO ELETTRICHE E CAR SHARING
- NOLEGGIO BICICLETTE
- NOLEGGIO CANOE
- IPPOVIE E TURISMO RIQUESTRE
- PERCORSI CICLOPEDONALI

## SOGGETTI ATTUATORI

- ▲ PRIVATI
- PUBBLICO-PRIVATI
- PUBBLICI