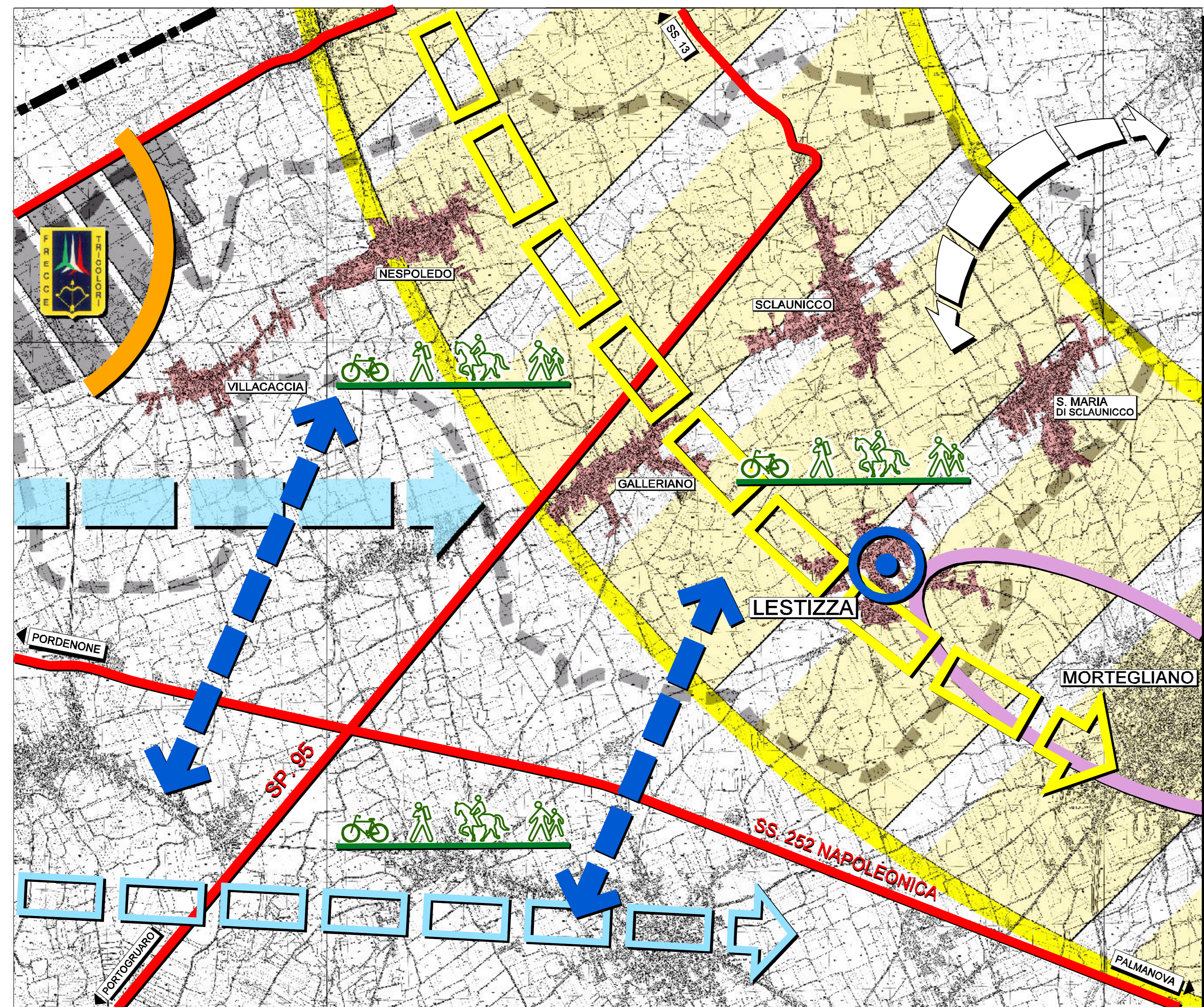


# LESTIZZA: RIORDINO URBANO E COMPETITIVITA' TERRITORIALE

## STRATEGIE DEL TERRITORIO



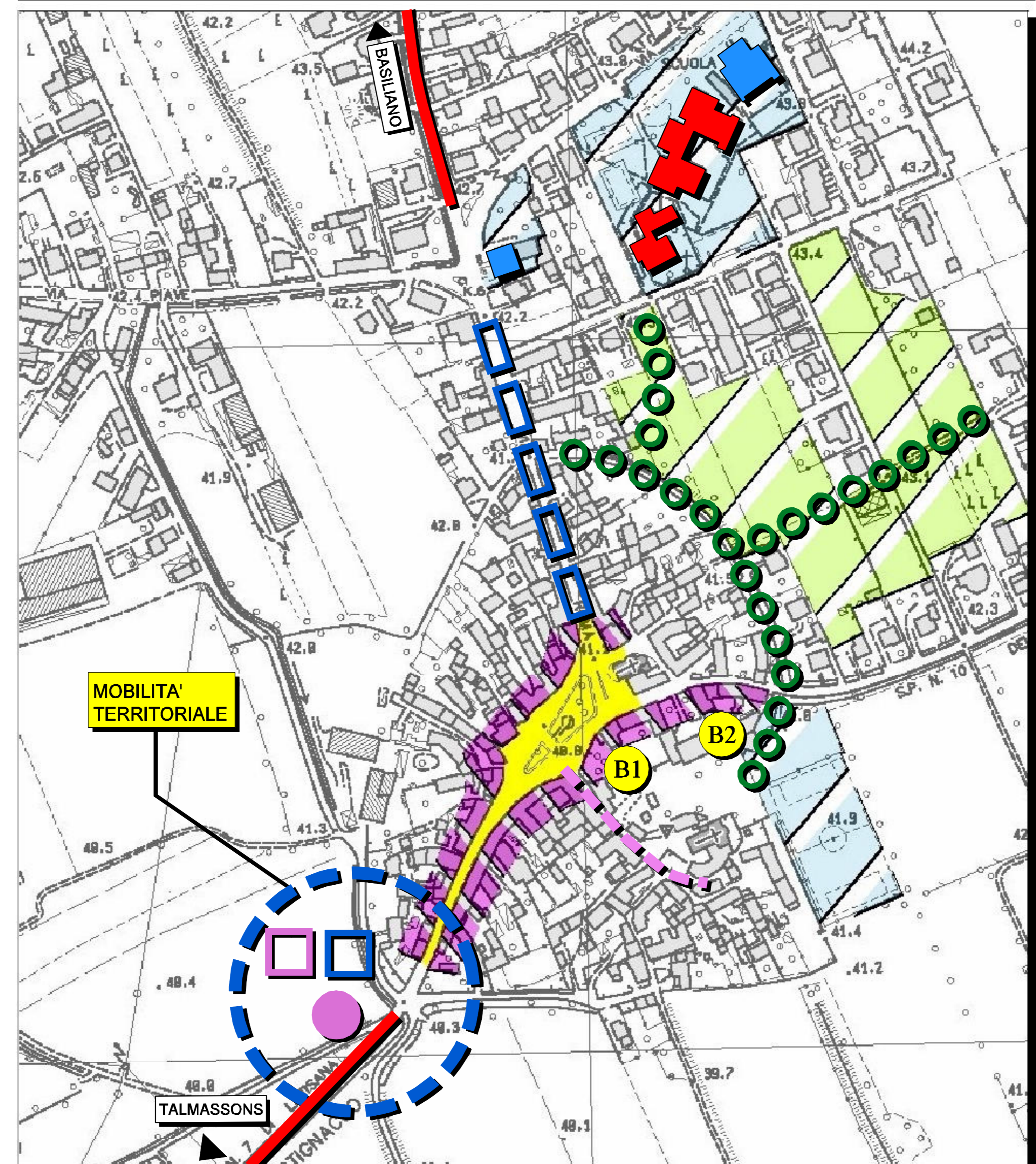
ANALISI STATO ATTUALE	AZIONI PROPOSTE
PERIMENTAZIONI TERRITORIALI COMUNALI	PORTA DA ACCEDERE ALL'AREA DEL MEDIO FRIULI
FIEROVIA	RELAZIONI FUNZIONALI DA ATTIVARE
VIABILITA' PRIMARIA	ACCORDO DI PROGRAMMA TRA POLARITA'
VIABILITA' PROGRAMMATA	SISTEMA INTEGRATO DI SERVIZI ALLA PERSONA ED AL TERRITORIO
POLARITA' AMBIENTALE PRIMARIA	SISTEMA INTEGRATO DI SERVIZI PER MANIFESTAZIONI SPETTACOLI E GRANDI EVENTI
SIC	SISTEMA INTEGRATO DI SERVIZI PER LO SPORT, TRAPIU LIBERO CULTURA E CURA DEL CORPO
SIC ED AREE DELLE RISORSE	SISTEMA DI RELAZIONI TRA REALTA' DEL MEDIO FRIULI
BIOFITTO DI VECCHIO PLAMBERG	SISTEMA INTEGRATO TRA POLARITA' E SERVIZI
VIGNETO	RELAZIONI TRA AREE ATTRATTIVE E SISTEMI URBANI
AREA DI INTERESSE AGRICOLA - PASTORALE	VIABILITA' DI PROGETTO
CENTRI URBANI	PERCORSI ATTREZZATI
CAMPOLUOGO	PERCORSI INTEGRATI PERCORSI E DELLE FUNZIONI
POLARITA' ESISTENTE	NUOVI BLESSI DEL TERRITORIO
VILLE STORICHE	ATTREZZATURE PER IL BILAS E IL RISTORO
MELINE	ATTREZZATURE PER IL BILAS E IL RISTORO
AREE ARTIGIANALI - COMMERCIALI	POLARITA' DA INDIVIDUARE
EX AREE MILITARI / EX CAVE	CENTRO INFORMATIVO D'AREA VASTA (SHOW ROOM)
PUNTI CRITICI DELLA MOBILITA'	ALTEZZATURE PER IL BILAS E IL RISTORO
ELAVATA CRITICA'	ALTEZZATURE PER IL BILAS E IL RISTORO
ASSI DI RELAZIONI	ALTEZZATURE PER IL BILAS E IL RISTORO

- ### INDICAZIONI GENERALI
- RILANCIO DEGLI SPAZI PUBBLICI (PIAZZE, SLARGHI, VIALI) QUALI POTENZIALI LUOGHI AGGREGATIVI
  - PROMUOVERE NUOVI ASSI URBANI ATTREZZATI PUNTANDO SULLA VOCAZIONE COMMERCIALE DEI LUOGHI
  - ESTENDERE LA PERCEZIONE DI AMBITO URBANO PRIMARIO (IL "CENTRO") DI OGNI SISTEMA INSEDIATIVO PER FAVORIRE NUOVI INVESTIMENTI E ATTIVITA'
  - RIQUALIFICARE GLI ACCESSI PRINCIPALI AI CENTRI STORICI ED AGLI AMBITI URBANI PRIMARI REALIZZANDO PERCORSI PEDONALI PROTETTI
  - RECUPERARE E SALVAGUARDARE L'EFFETTO BORGO (AMBITO MATRICE) DEL TESSUTO URBANO
  - PIANO DI MANUTENZIONE E RIORDINO DELLA CORTINA MURARIA STORICA
  - EDIFICI PER L'ISTRUZIONE
  - EDIFICI SPECIALISTICI
  - VOLUMI DA RECUPERARE
  - SISTEMA INTEGRATO POLARITA' E SERVIZI
  - CREARE NUOVI PERCORSI CICLO - PEDONALI DI COLLEGAMENTO TRA IL SISTEMA URBANO ED I BENI CULTURALI E NATURALI DEL TERRITORIO
  - REALIZZARE NUOVE AREE VERDI ATTREZZATE E RIQUALIFICARE QUELLE ESISTENTI

- ### SOGGETTI ATTUATORI
- PRIVATI
  - PUBBLICO-PRIVATI
  - PUBBLICI

- ### INDICAZIONI SPECIFICHE
- #### NUOVE POLARITA' E FUNZIONI
- SERVIZI TERRITORIALI
  - SERVIZI PER LA SOSTA
  - SERVIZI IGENICI
  - PUNTI RISTORO
  - ZONA PICNIC
  - CANTIERI STORICI DI ORIENTAMENTO
  - PUNTO DI PARTENZA E ARRIVO MONGOLFIERE
  - AVIOPISTE ESISTENTI
  - AVIOPISTE DI PROGETTO
  - PARCHeggi SCAMBIATORI
  - PARCHeggi PUNTUALI PER AUTO / MOTO
  - PARCHeggi PER CAMPER
  - SERVIZIO NAVETTE ELETTRICHE E CAR SHARING
  - NOLEGGIO AUTO ELETTRICHE E CAR SHARING
  - NOLEGGIO BICICLETTE
  - NOLEGGIO CANOE
  - IPPOVIE E TURISMO EQUESTRE
  - PERCORSI CICLOPEDONALI
- #### SERVIZI D'AREA VASTA
- INFORMAZIONI PER METE VICINE
  - PRENOTAZIONE
  - PRENOTAZIONI
  - ESPOSIZIONI
  - PRODOTTI TIPICI

## RIQUALIFICAZIONE DEI SISTEMI INSEDIATIVI



## EFFETTO BORGO DA RECUPERARE

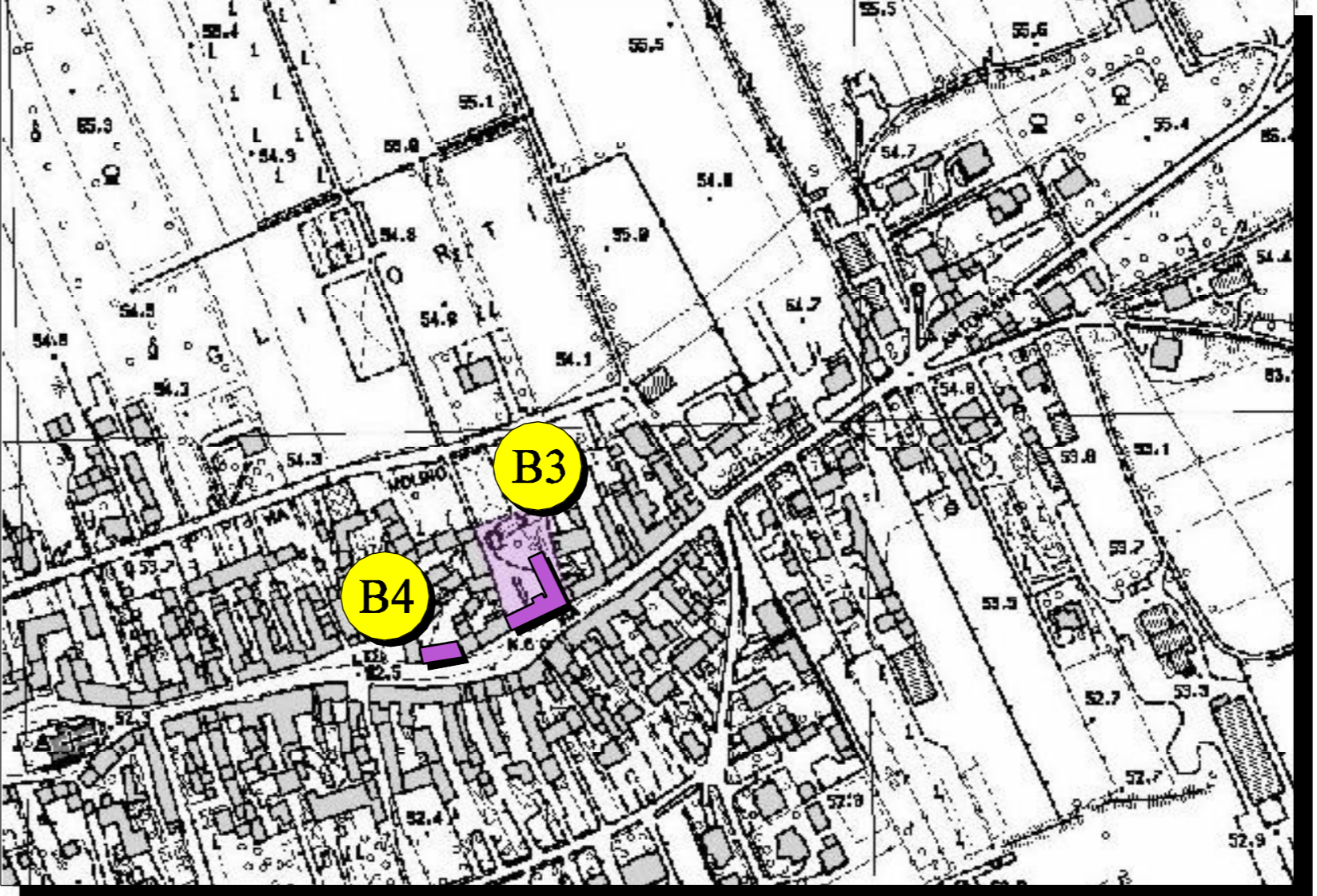


## NUOVE POLARITA' E SERVIZI TERRITORIALI

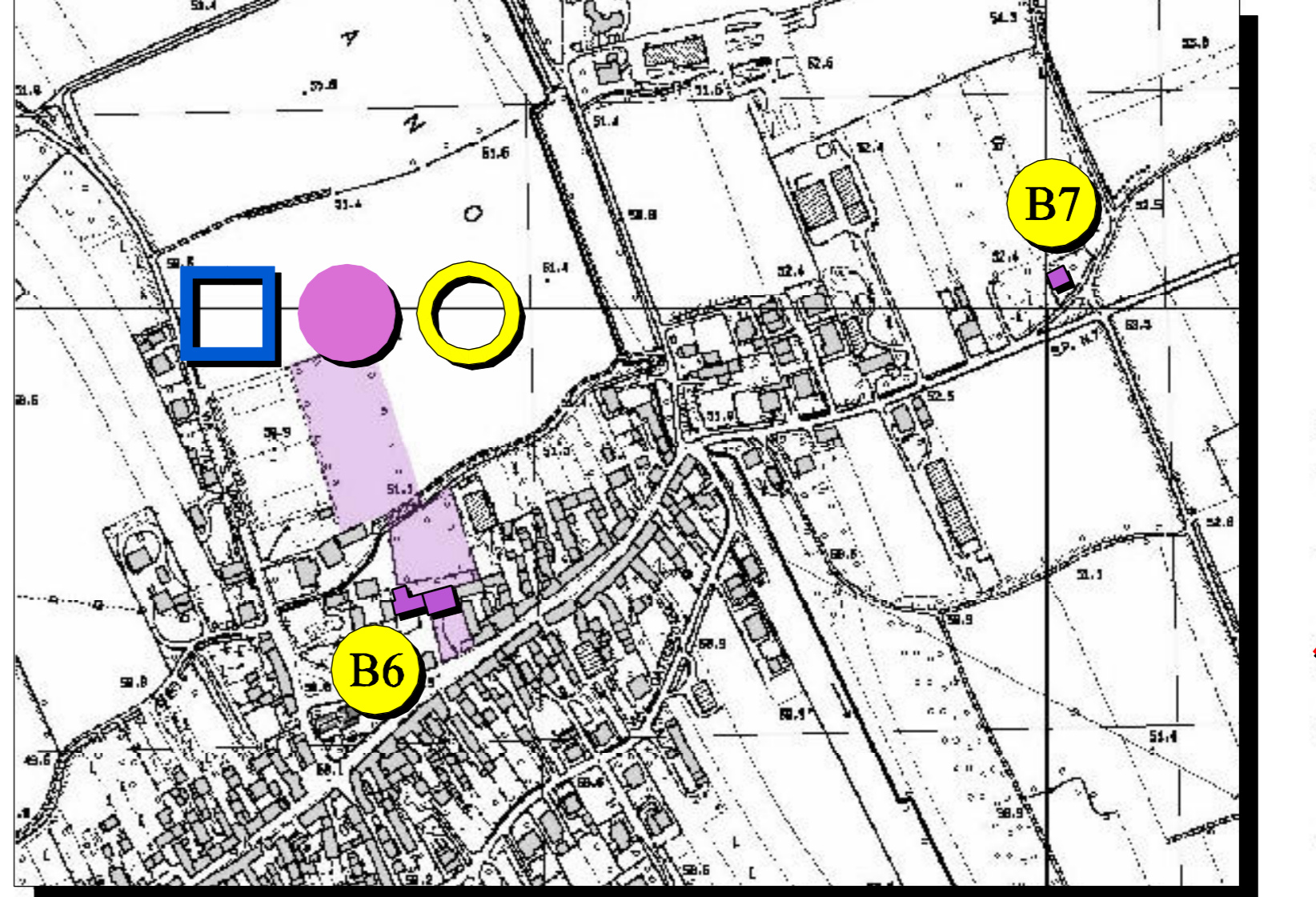
- B1** - VILLA FABRIS, RECUPERO FUNZIONALE PER SERVIZI CULTURALI, EMEROTECA, SALETTE STUDIO, INFORMAZIONI TURISTICHE, PROMOZIONE DEL TERRITORIO
- B2** - VILLA BUSOLINI, RECUPERO FUNZIONALE PER MUSEO ARCHEOLOGICO E SALE POLIVALENTI
- B3** - LOCALITA' NESPELEDO, RECUPERO FUNZIONALE DI IMMOBILI PER RESIDENZA, ATTIVITA' RICETTIVE (ALBERGO DIFFUSO, RESIDENCE, ECC.)
- B4** - LOCALITA' NESPELEDO, RECUPERO FUNZIONALE DI IMMOBILI PER RESIDENZA, ATTIVITA' RICETTIVE (ALBERGO DIFFUSO, RESIDENCE, ECC.)
- B5** - LOCALITA' S.MARIA DI SCLAUNICCO, VILLA PARROCCHIALE E PERTINENZE CENTRO CONVEGNI, RESIDENCE, SPORT E CURA DEL CORPO
- B6** - LOCALITA' S.MARIA DI SCLAUNICCO - EX LATTERIA, REALIZZAZIONE DI SALE ESPOSITIVE PER I PRODUTTORI LOCALI (ATTREZZATURE PER MERCATO PRODOTTI TIPICI)
- B7** - LOCALITA' S.MARIA DI SCLAUNICCO - EX CASA COMANDANTE, RECUPERO FUNZIONALE PER CENTRO INFORMAZIONI / PROMOZIONE DEL MEDIO FRIULI E CENTRO OSPITALITA' TURISTICA
- B8** - EX COLONIA, AREA A VERDE ATTREZZATO E AREE PER MANIFESTAZIONI
- B9** - LOCALITA' GALLERIANO, EX CAVA, CENTRO SEMENTI PIANTE AUTOCTONE DEL MEDIO FRIULI E ORTO BOTANICO, LABORATORIO PIANTE ORNAMENTALI
- B10** - LOCALITA' GALLERIANO, VALORIZZAZIONE AMBITO CHIESETTA S.GIOVANNI



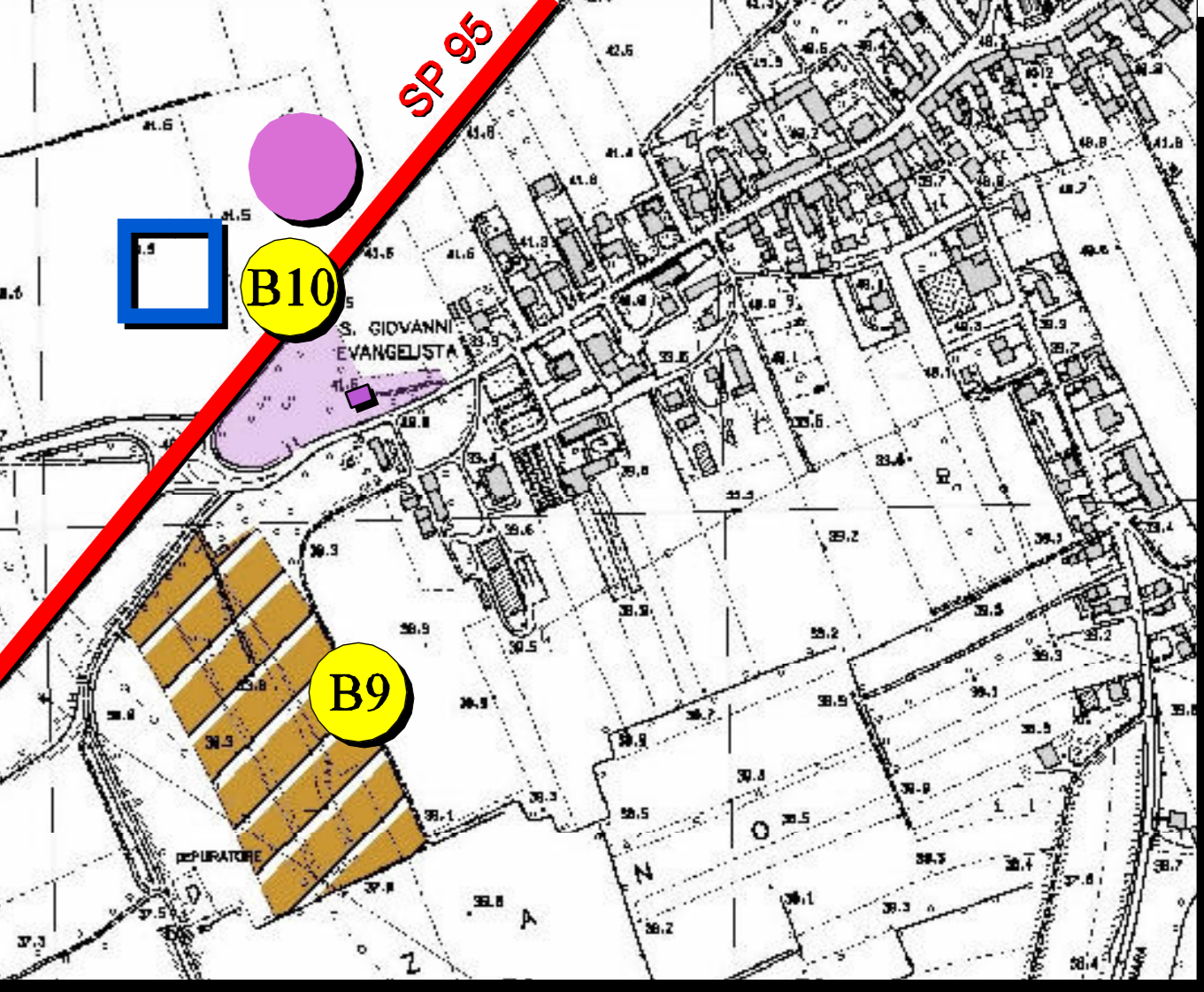
## NESPELEDO



## S.MARIA DI SCLAUNICCO



## GALLERIANO



## MACROTEMATICHE D'AREA VASTA

- C1** - LOCALITA' VILLA CACCIA, RICHIESTA DI APERTURA SECONDO ACCESSO ALLA BASE DELLE FRECCIE TRICOLORI, REALIZZAZIONE DI AREA ATTREZZATA LIMITROFA PER RICETTIVITA' DURANTE LE MANIFESTAZIONI DELLA BASE
- C2** - CASTELLIERE, REALIZZAZIONE DI UNA "RETE" CON GLI ALTRI COMUNI PER DIVULGAZIONE/DIDATTICA DELLE ATTIVITA' ARCHEOLOGICHE
- C3** - AREA ARTIGIANALE "NORD", ATTREZZATURE PER SERVIZI DEDICATI A GRANDI EVENTI, SPETTACOLI, MANIFESTAZIONI SPORTIVE, RADUNI.

A map of the wide area showing macro-themes C1, C2, and C3. The map covers a larger region, including areas like Nespeledo, Sclau Nicco, Villacaccia, Pozzecco, Galleriano, and Lestizza. It highlights the locations of the macro-themes and their relationship to the surrounding territory.

Two photographs showing aerial and ground views of the macro-themes. The top photo shows an aerial view of the area with colored overlays, and the bottom photo shows a ground-level view of a specific location.