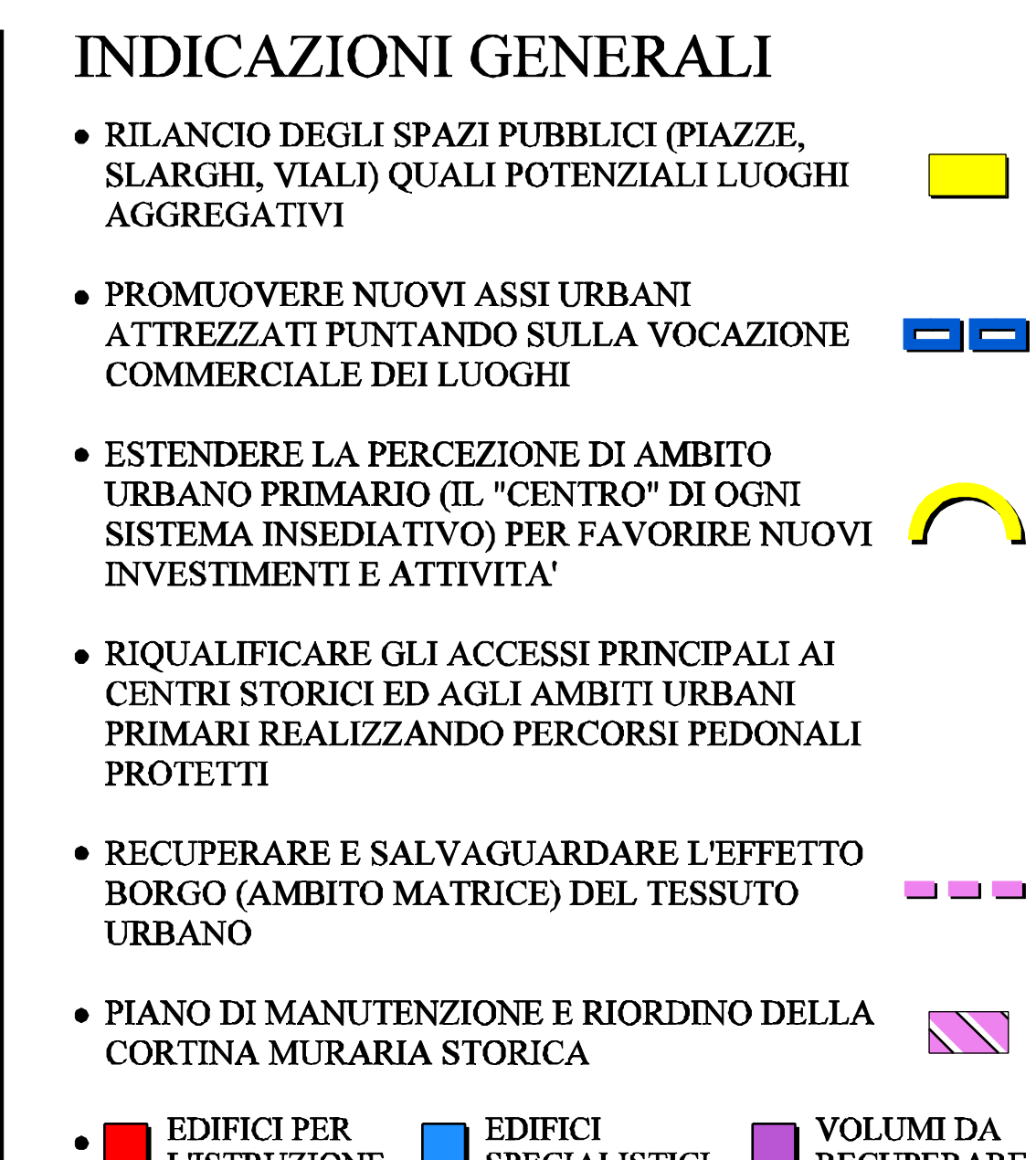

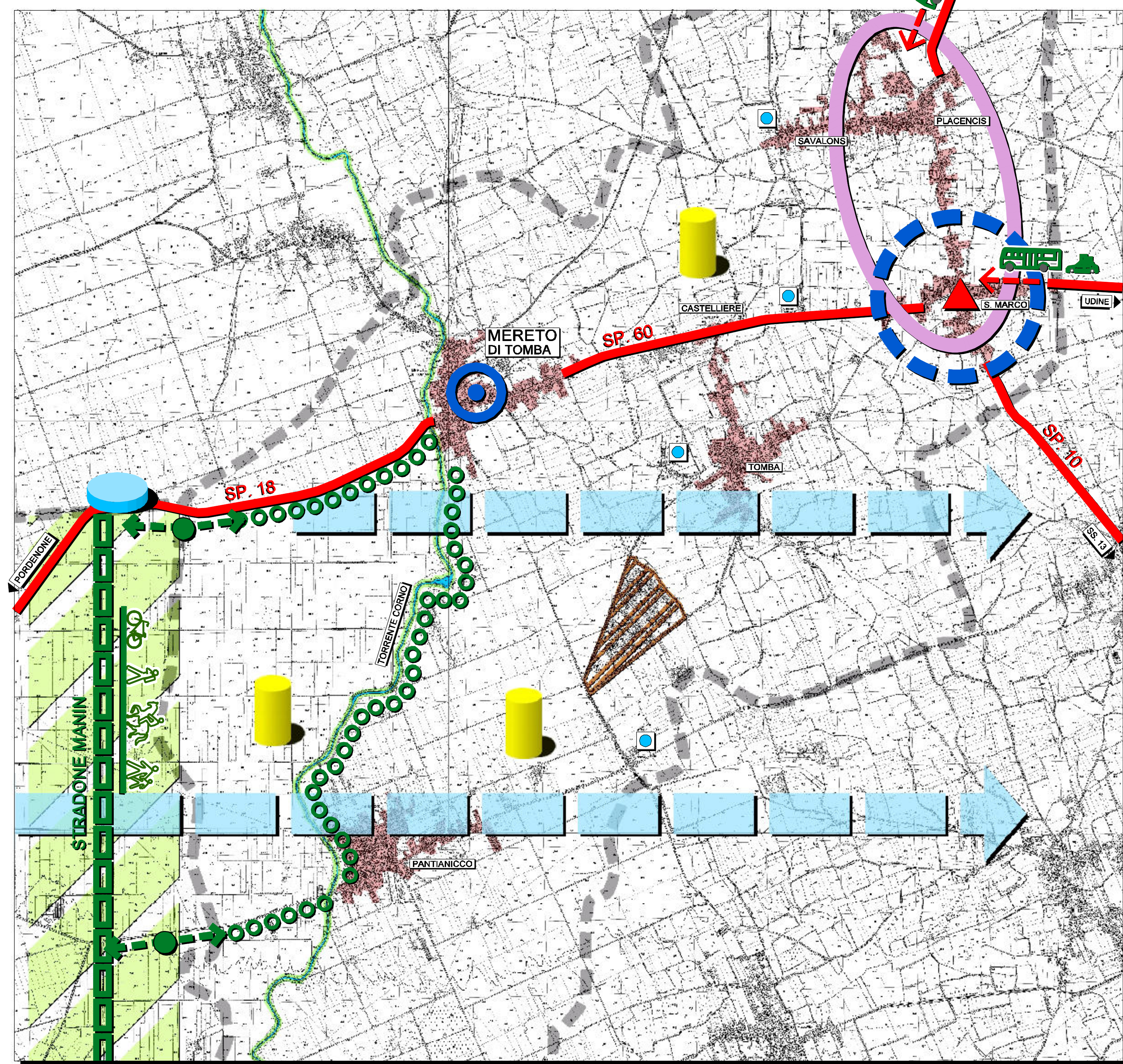


MERETO DI TOMBA: RIORDINO URBANO E COMPETITIVITA' TERRITORIALE

STRATEGIE DEL TERRITORIO



INDICAZIONI GENERALI

- RILANCIO DEGLI SPAZI PUBBLICI (PIAZZE, SLARGHI, VIALI) QUALI POTENZIALI LUOGHI AGGREGATIVI
- PROMUOVERE NUOVI ASSI URBANI ATTEZZATI PUNTANDO SULLA VOCAZIONE COMMERCIALE DEI LUOGHI
- ESTENDERE LA PERCEZIONE DI AMBITO URBANO PRIMARIO (IL "CENTRO" DI OGNI SISTEMA INSEDIATIVO) PER FAVORIRE NUOVI INVESTIMENTI E ATTIVITA'
- RIQUALIFICARE GLI ACCESSI PRINCIPALI AI CENTRI STORICI ED AGLI AMBITI URBANI PRIMARI REALIZZANDO PERCORSI PEDONALI PROTETTI
- RECUPERARE E SALVAGUARDARE L'EFFETTO BORGO (AMBITO MATRICE) DEL TESSUTO URBANO
- PIANO DI MANUTENZIONE E RIORDINO DELLA CORTINA MURARIA STORICA
- EDIFICI PER L'ISTRUZIONE
- EDIFICI SPECIALISTICI
- VOLUMI DA RECUPERARE
- SISTEMA INTEGRATO POLARITA' E SERVIZI
- CREARE NUOVI PERCORSI CICLO - PEDONALI DI COLLEGAMENTO TRA IL SISTEMA URBANO ED I BENI CULTURALI E NATURALI DEL TERRITORIO
- REALIZZARE NUOVE AREE VERDI ATTEZZATE E RIQUALIFICARE QUELLE ESISTENTI

INDICAZIONI SPECIFICHE

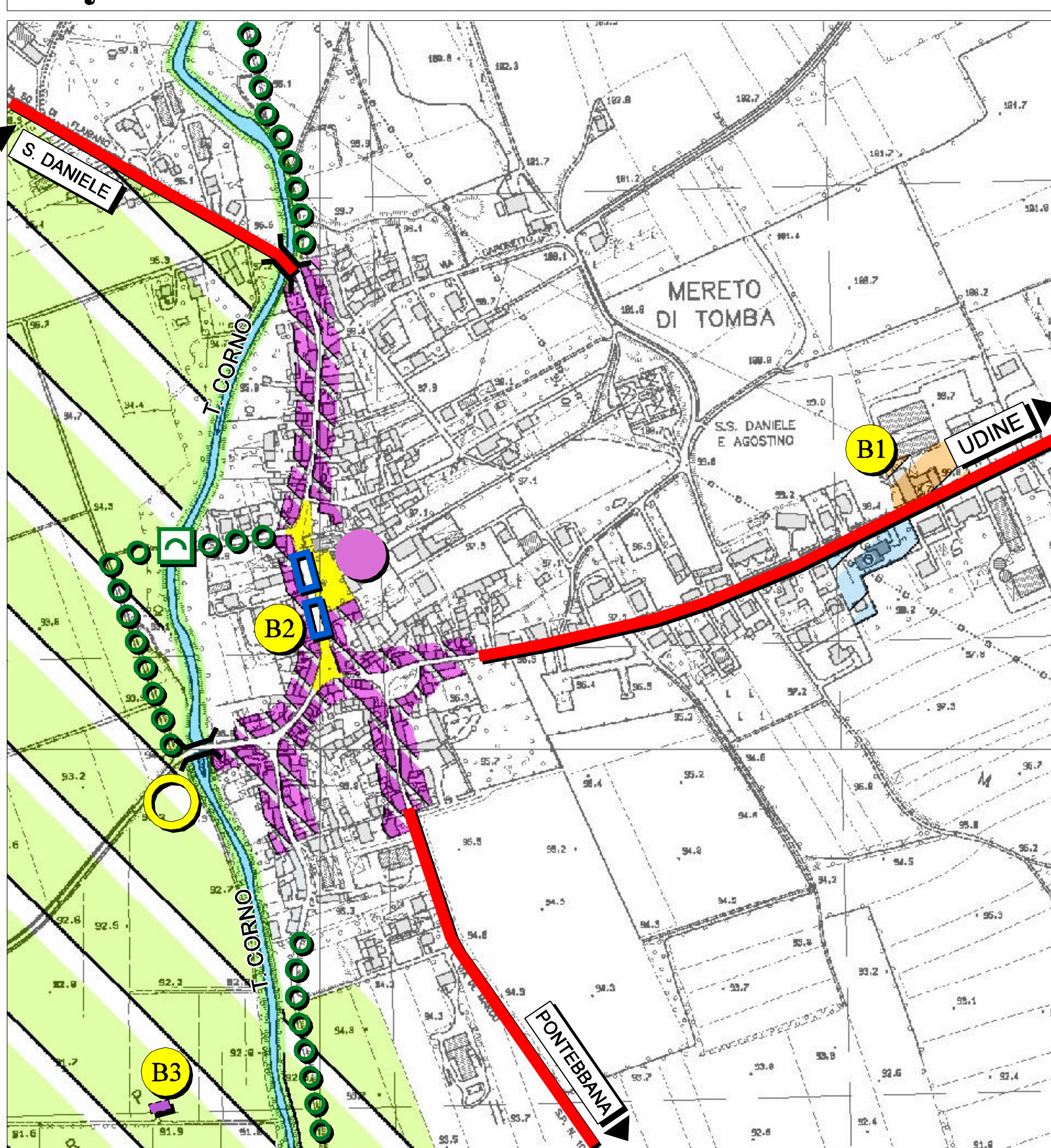
NUOVE POLARITA' E FUNZIONI

- B** SERVIZI TERRITORIALI
- C** SERVIZI D'AREA VASTA
- SERVIZI PER LA SOSTA
- SERVIZI TURISTICI
- PUNTI RESTORO
- INFORMAZIONI PER MELE VICINE
- ZONA PIC NIC
- PRESENTAZIONE PERMANENTI
- CARTELLI ORIENTATIVI
- ESPOSIZIONE PRODOTTI TIFELI
- PUNTO DI PARTENZA E ARRIVO MONGOLIERE
- AVIOPISTE ESISTENTI
- AVIOPISTE DI PROGETTO
- PARCHEGGI SCAMBIATORI
- PARCHEGGI PUNTUALI PER AUTO / MOTO
- PARCHEGGI PER CAMPER
- PARCHEGGI PER PULLMAN
- SERVIZIO NAVETTE ELETTRICHE
- NOLEGGIO AUTO ELETTRICHE E CAR SHARING
- NOLEGGIO BICICLETTE
- NOLEGGIO CANOE
- IPOVIE E TURISMO EQUESTRE
- PERCORSI CICLOPEDONALI

SOGGETTI ATTUATORI

- ▲ PRIVATI
- PUBBLICO-PRIVATI
- PUBBLICI

RIQUALIFICAZIONE DEI SISTEMI INSEDIATIVI




EFFETTO BORGO DA RECUPERARE

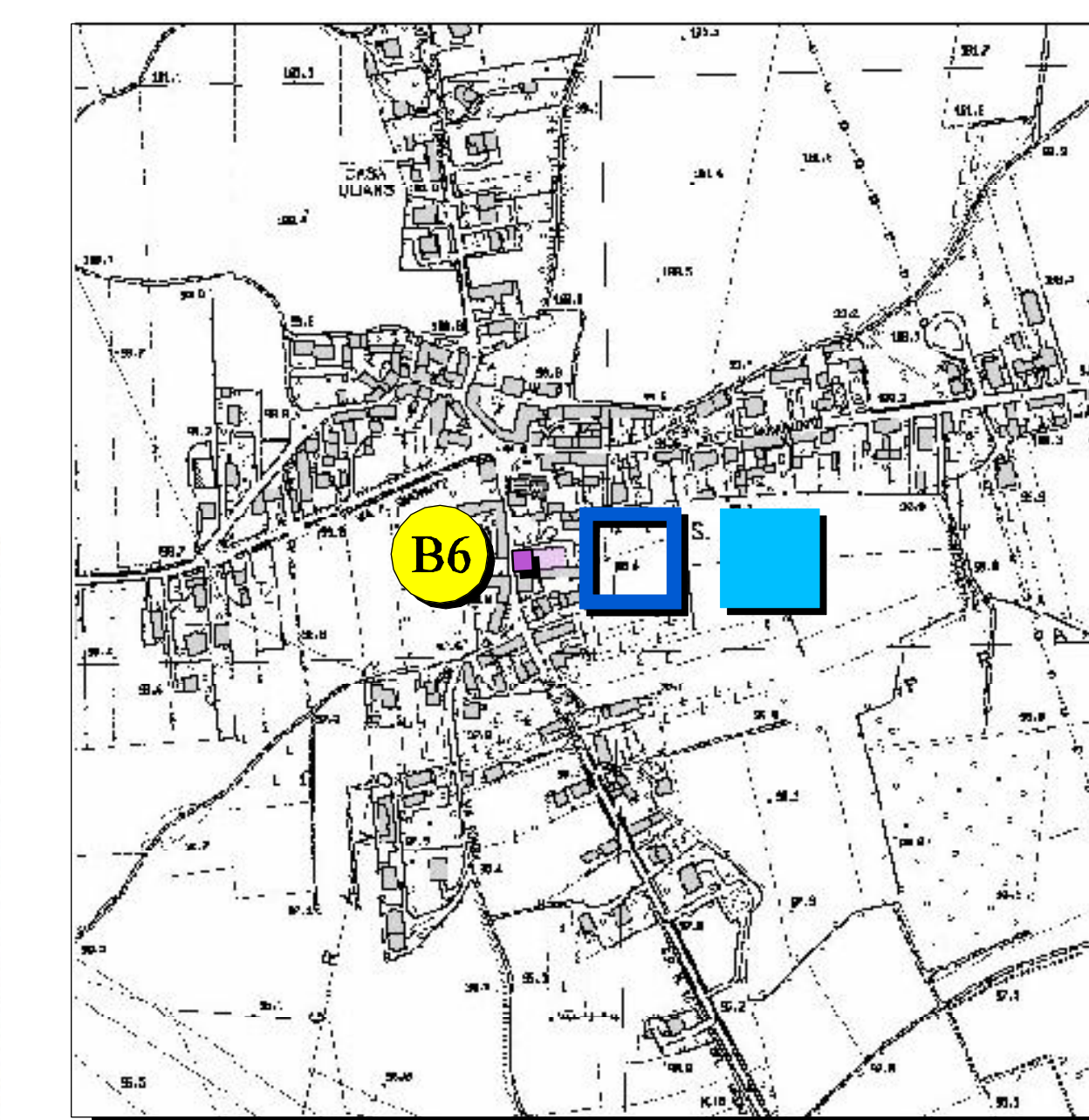


NUOVE POLARITA' E SERVIZI TERRITORIALI

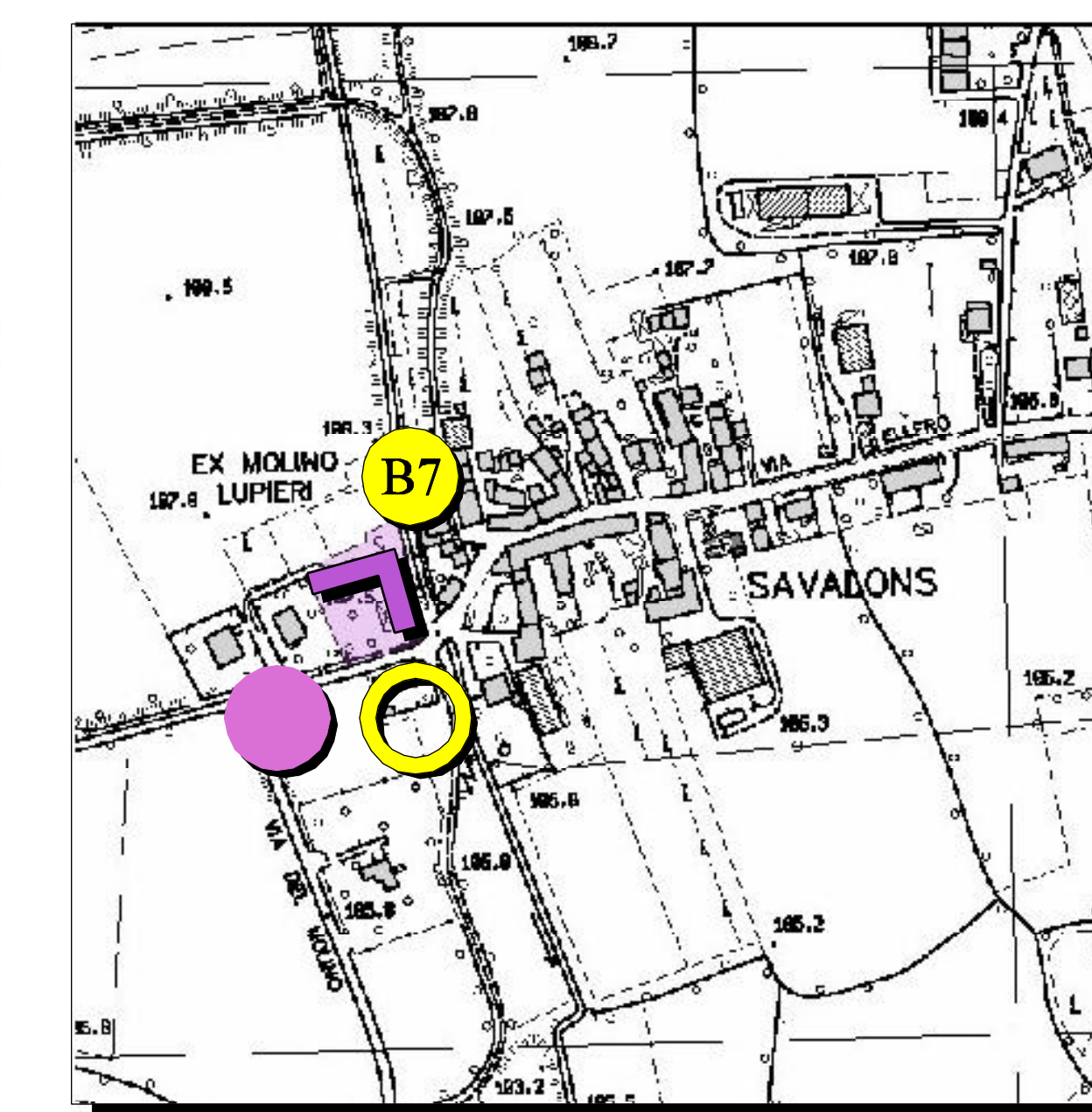
- ▲ B1 - EX ESSICATOIO, RECUPERO FUNZIONALE A CENTRO DI RAPPRESENTANZA, SHOW ROOM, FORESTERIA PER L'INDUSTRIA SPECIALISTICA (CHIMICO-FARMACEUTICA)
- B4 - PROGETTO INTEGRATO ANSA DEL TORRENTE CORNO, PUNTO PANORAMICO ATTREZZATO ED EX DISCARICA INERTI SUL TORRENTE CORNO PER MANIFESTAZIONI / EVENTI
- B2 - CASA BERTOLI, RIQUALIFICAZIONE E VALORIZZAZIONE DELLA CASA MUSEO
- B5 - LOCALITA' SAVALONS - EX MULINO LUPIERI, RECUPERO FUNZIONALE PER FATTORIE DIDATTICHE, ATTIVITA' RICETTIVA, PROMOZIONE DEI PRODOTTI LOCALI (SISTEMA DEI MULINI)
- B3 - RUDERE EX CHIESA, ATTIVITA' DIDATTICHE LEGATE ALL'ARCHEOLOGIA, CON PROPOSTA DI APERTURA SCAVI DEL SITO SOTTOSTANTE (SISTEMA CON CASA BERTOLI)
- B6 - LOCALITA' S.MARCO - EX LATTERIA, CENTRO INFORMAZIONI E PROMOZIONE DEL TERRITORIO DEL MEDIO-FRIULI (PORTA DI ACCESSO NORD ALL'AREA)



S.MARCO



SAVALONS



MACROTEMATICHE D'AREA VASTA

- C1 - TUMULO, CASTELLIERE, REALIZZAZIONE DI UNA "RETE" CON GLI ALTRI COMUNI PER DIVULGAZIONE/DIDATTICA, DEI SITI E DELLE ATTIVITA' ARCHEOLOGICHE REALIZZAZIONE IN LOCALITA' CASTELLIERE, DI MUSEO VIRTUALE DEL PATRIMONIO ARCHEOLOGICO DEL MEDIO FRIULI
- C2 - STRADONE MANIN, PROGETTO DI "ASSE TERRITORIALE ATTEZZATO" VALUTANDO CON PRIVATI POSSIBILITA' DI RIPRISTINO TRATTO MERETO - S. DANIELE

