

**PIANO DELLE STRATEGIE PER LO SVILUPPO DELL' AREA VASTA MEDIO-FRIULI**



Comittente: ASSOCIAZIONE INTERCOMUNALE MEDIO FRIULI  
 Capofila: Amministrazione Comunale di Codroipo - Area Urbanistica Edilizia Privata ed Ambiente

Titolo: RIORDINO URBANO E COMPETITIVITA' TERRITORIALE - comune di CAMINO AL TAGLIAMENTO

novembre 2011

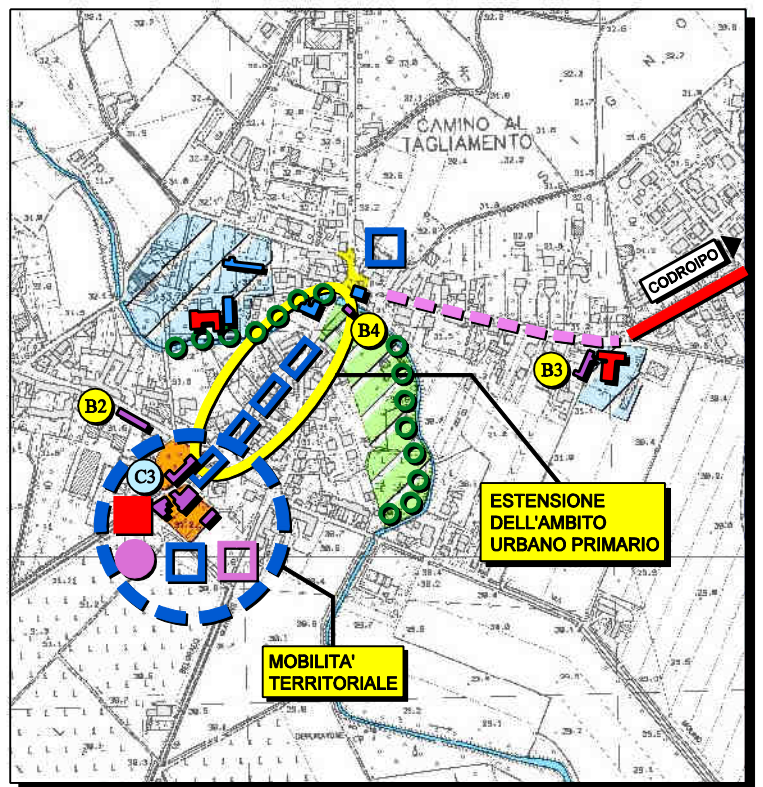
ELABORATO 17

Studio AGORA Massimo Casolari  
 MONICA CAIROLI  
 DANI FERRARESE  
 MFGD STUDIO Matteo Palmisani  
 CHIAPPINO D'ARMI

Responsabili di progetto: Giulio Bianchi, Jacopo di Cristoforo  
 Capogruppo: Arch. Massimo Casolari  
 Collaboratori: Silvia Albano, Davide Cagnoliati, Daniela Cervellini, Paola Molteni

**RIQUALIFICAZIONE SISTEMI INSEDIATIVI**

- INDICAZIONI GENERALI**
- RILANCIO DEGLI SPAZI PUBBLICI (PIAZZE, SLARGHI, VIALI) QUALI POTENZIALI LUOGHI AGGREGATIVI
  - PROMUOVERE NUOVI ASSI URBANI ATTEZZATI PUNTANDO SULLA VOCAZIONE COMMERCIALE DEI LUOGHI
  - ESTENDERE LA PERCEZIONE DI AMBITO URBANO PRIMARIO (IL "CENTRO" DI OGNI SISTEMA INSEDIATIVO) PER FAVORIRE NUOVI INVESTIMENTI E ATTIVITA'
  - RIQUALIFICARE GLI ACCESSI PRINCIPALI AI CENTRI STORICI ED AGLI AMBITI URBANI PRIMARI REALIZZANDO PERCORSI PEDONALI PROTETTI
  - RECUPERARE E SALVAGUARDARE L'EFFETTO BORGO (AMBITO MATRICE) DEL TESSUTO URBANO
  - PIANO DI MANUTENZIONE E RIORDINO DELLA CORTINA MURARIA STORICA
  - EDIFICI PER L'ISTRUZIONE
  - EDIFICI SPECIALISTICI
  - VOLUMI DA RECUPERARE
  - SISTEMA INTEGRATO POLARITA' E SERVIZI
  - CREARE NUOVI PERCORSI CICLO - PEDONALI DI COLLEGAMENTO TRA IL SISTEMA URBANO ED I BENI CULTURALI E NATURALI DEL TERRITORIO
  - REALIZZARE NUOVE AREE VERDI ATTEZZATE E RIQUALIFICARE QUELLE ESISTENTI
- SOGGETTI ATTUATORI**
- PRIVATI
  - PUBBLICO-PRIVATI
  - PUBBLICI



**RIORGANIZZAZIONE DEGLI AGROSISTEMI**



- AZIONI**
- PROMUOVERE LA DIVERSIFICAZIONE DELLE COLTURE, RISPETTO ALLA COLTURA DI MONOPRODOTTO
  - RIPRISTINO ASSETTO AGROFORESTALE
  - ATTIVAZIONE DELLA FILIERA DELL'AGRICOLTURA ECOCOMPATIBILE (KM ZERO, MERCATINI, PRODOTTI BIO, FILIERA BREVE, RISTORANTI, ECC ...)
  - PROGETTI PILOTA PER LA COLTIVAZIONE E LA LAVAZIONE DI PIANTE MEDICINALI ED OFFICINALI
  - RICOSTRUZIONE BOSCHI RIPARIALI
  - RECUPERO DEI PERCORSI RURALI PER L'USO AGROFORESTALE E CICLO-PEDONALE
  - DIFFONDERE ED INCENTIVARE LE FATTORIE DIDATTICHE
  - UTILIZZARE LA VEGETAZIONE PER INTERRUPTARE LA MONOTONIA DEL PAESAGGIO, CONTRASTARE L'INQUINAMENTO E IL RUMORE, SCHERMARE INSEDIAMENTI PRODUTTIVI O TIPOLOGIE EDILIZIE NON COMPATIBILI CON IL PAESAGGIO RURALE



**VALORIZZAZIONE DEL PAESAGGIO**



- AZIONI**
- INDIVIDUAZIONE DI CORRIDOI ECOLOGICI
  - RECUPERO INFRASTRUTTURE RURALI E VIABILITA' STORICA MINORE
  - RIQUALIFICAZIONE DI ROGGE, CANALI E TORRENTI
  - RIPRISTINO DI FILARI E SIEPI TRADIZIONALI
  - RECUPERO DELLE LAVIE
  - INDIVIDUAZIONE E REALIZZAZIONE DI PUNTI PANORAMICI ATTEZZATI
  - ORGANIZZAZIONE DI SERVIZI, ACCESSI E LUOGHI DI INTRATTENIMENTO ATTORNO O ALL'INTERNO DI AREE DI PREGIO AMBIENTALE, TUTELATE
  - ELIMINAZIONE E RESTAURO AMBIENTALE DI FOSSATI ARTIFICIALI, DRENAGGI, ARGINATURE E DISCARICHE DI MATERIALI
  - RECUPERO MURETTI A SECCO PER DEFINIRE LE PROPRIETA'



**INDICAZIONI SPECIFICHE**

- NUOVE POLARITA' E FUNZIONI**
- SERVIZI TERRITORIALI
  - SERVIZI D'AREA VASTA
  - PUNTO DI PARTENZA E ARRIVO MONGOLFIERE
  - SERVIZI PER LA SOSTA
  - SERVIZI KUBENIC
  - ZONA PICNIC
  - CARTELLONISTICA DI ORIENTAMENTO
  - INFORMAZIONI PER METE VICINE
  - PERNOTTAZIONE PERNOTTAMENTI
  - ESPOSIZIONE PRODOTTI TIPICI
  - AVIPISTE ESISTENTI
  - AVIPISTE DI PROGETTO
  - PARCHeggi SCAMBIATORI
  - PARCHeggi PUNTUALI PER AUTO / MOTO
  - PARCHeggi PER CAMPER
  - PARCHeggi PER PULLMAN
  - SERVIZIO NAVETTE ELETTRICHE
  - NOLEGGIO AUTO ELETTRICHE E CAR SHARING
  - NOLEGGIO BICICLETTE
  - NOLEGGIO CANOE
  - IPOVIE E TURISMO EQUESTRE
  - PERCORSI CICLOPEDONALI

**NUOVE POLARITA' E SERVIZI TERRITORIALI**

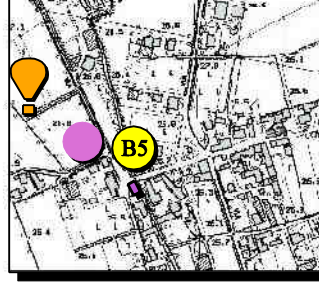
- B1** - LOCALITA' STRACCIS - EX SCUOLA, REALIZZAZIONE DI "IPPOSOSTA" E SOSTEGNO ALLE ATTIVITA' DEL FIUME TAGLIAMENTO
- B2** - RECUPERO FUNZIONALE PER RESIDENZA (ANCHE CONVENZIONATA) E INCREMENTO ATTIVITA' RICETTIVE
- B3** - RECUPERO FUNZIONALE PER CENTRO OSPITALITA' TURISTICA
- B4** - RECUPERO FUNZIONALE PER CENTRO OSPITALITA' TURISTICA
- B5** - LOCALITA' S. VIDOTTO, LOCALITA' GLAUNICCO - EX SCUOLA, EX LATTERIA, LOCALITA' BUGNINS - EX LATTERIA, LOCALITA' GORIZZO - EDIFICI DISMESSI, RECUPERO FUNZIONALE DI IMMOBILI PER RESIDENZA, ATTIVITA' RICETTIVE (ALBERGO DIFFUSO, RESIDENCE, ECC.)

**BORGHI, FRAZIONI, CASE SPARSE**

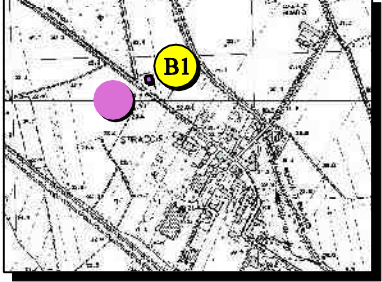


- AZIONI**
- PROGETTO DI MANUTENZIONE UNITARIO DEL PATRIMONIO EDILIZIO: SALVAGUARDIA DELL'IDENTITA' STORICA E RIPRISTINO DELLE TIPOLOGIE EDILIZIE ED ARCHITETTONICHE TRADIZIONALI
  - PIANO DI RIQUALIFICAZIONE DELLA SCENA URBANA: RECUPERO DELLE TECNICHE TRADIZIONALI PER GLI APPARATI DI FINITURA DELLE FACCIATE STORICHE E RIORDINO DELL'ARREDO URBANO MINORE
  - PROGETTO DELLE FUNZIONI PER RIVITALIZZARE I NUCLEI STORICI ATTRAVERSO NUOVE ATTIVITA'
  - PROGETTO DI SUOLO PER L'ORGANIZZAZIONE E LA PAVIMENTAZIONE DI SPAZI PUBBLICI: IMPLEMENTO DI LUOGHI PER L'AGGREGAZIONE
  - VALORIZZAZIONE DELLA VOCAZIONE RESIDENZIALE E COMMERCIALE
  - PROGETTO INTEGRATO TRA ZONE PROTETTE, AREE AGRICOLE, AREE A VERDE ATTEZZATE E PATRIMONIO EDILIZIO DIFFUSO

**BUGNINS**




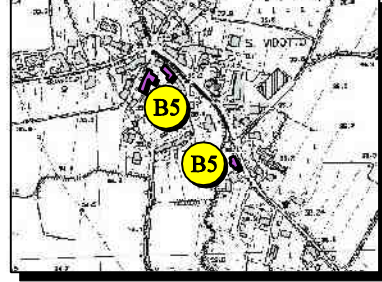
**STRACCIS**



**GLAUNICCO**



**S. VIDOTTO**



**MACROTEMATICHE D'AREA VASTA**

- C1** - LOCALITA' GORIZZO - VILLA COLLOREDO, RECUPERO FUNZIONALE DEI MANUFATTI E DEL PARCO PER SCUOLA ALBERGHIERA, CENTRO IPPICO, SCUOLA DEL GUSTO, ENOTECA INTERNAZIONALE, MANIFESTAZIONI, EVENTI
- C2** - FIUME TAGLIAMENTO, REALIZZAZIONE DI UN PERCORSO NATURA ATTEZZATO, "AUTOSTRADA VERDE" DI COLLEGAMENTO NORD - SUD DELL'AREA ACCORDI DI PROGRAMMA CON REALTA' ESTERNE AL MEDIO FRIULI
- C3** - RECUPERO FUNZIONALE "EX MUNICIPIO" ED EDIFICI ADIACENTI PER SEDE CENTRO VISITATORI FIUME TAGLIAMENTO, MUSEO DEL FIUME, CENTRO STUDI E PROMOZIONE ATTIVITA' TURISTICHE.

**GORIZZO**

