

REGIONE AUTONOMA FRIULI VENEZIA GIULIA Provincia di Udine

PIANO DELLE STRATEGIE PER LO SVILUPPO DELL' AREA VASTA MEDIO-FRIULI

FASE CONCLUSIVA

BASTIANO BERTIOL
CAMINO AL T.
CASTIONS DI S.
CODROIPO
LESTIZZA
MERETO DI T.
MORTEGLIANO
SEDEGLIANO
TALMASSONS
VARMO

Comitatista: ASSOCIAZIONE INTERCOMUNALE MEDIO FRIULI
Capofila: Amministrazione Comunale di Codroipo - Area Urbanistica Edilizia Privata ed Ambiente

TITOLO: RIORDINO URBANO E COMPETITIVITA' TERRITORIALE - comune di MERETO DI TOMBA

novembre 2011

ELABORATO 22

Studio AGORA
MIRIAM CASARATI
MONICA CAROLI
MPOD STUDIO
SILVIO ALBANO
DAVIDE COPPINI
DAVIDE CARVALLO
PIRELLA GÖTTSCHE LOWE

responsabili di progetto:
Giulio Bassoli
Antonio di Cristoforo

Capigruppo:
Arch. Massimo Casarati

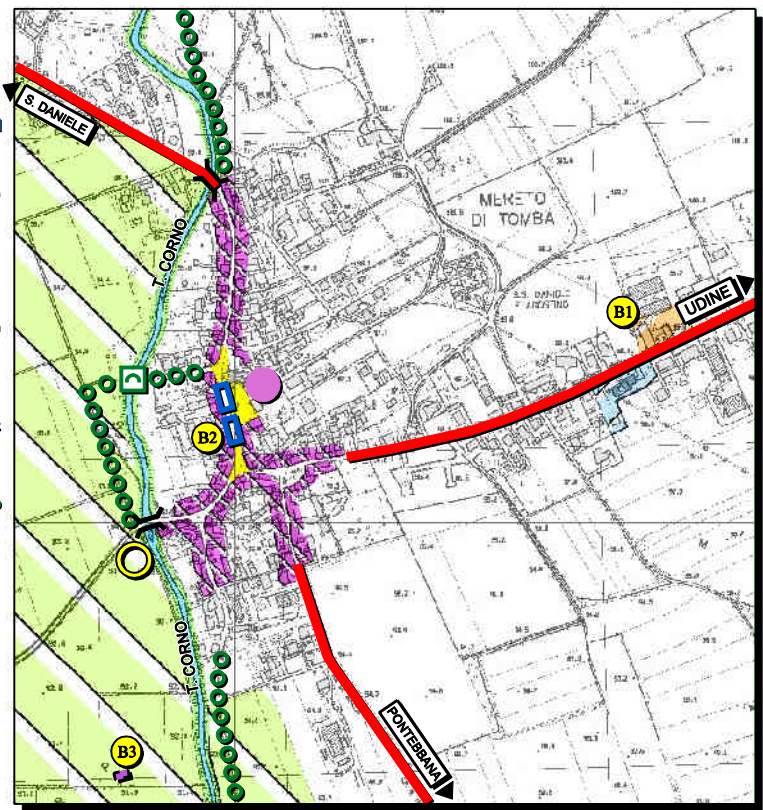
Collaboratori:
Silvio Albano
Davide Coppinini
Davide Carvallo
Piero Molteni

RIORDINO URBANO E COMPETITIVITA' TERRITORIALE - comune di MERETO DI TOMBA

RIQUALIFICAZIONE SISTEMI INSEDIATIVI

INDICAZIONI GENERALI


- RILANCIO DEGLI SPAZI PUBBLICI (PIAZZE, SLARGHI, VIALI) QUALI POTENZIALI LUOGHI AGGREGATIVI
- PROMUOVERE NUOVI ASSI URBANI ATTEZZATI PUNTANDO SULLA VOCAZIONE COMMERCIALE DEI LUOGHI
- ESTENDERE LA PERCEZIONE DI AMBITO URBANO PRIMARIO (IL "CENTRO" DI OGNI SISTEMA INSEDIATIVO) PER FAVORIRE NUOVI INVESTIMENTI E ATTIVITA'
- RIQUALIFICARE GLI ACCESSI PRINCIPALI AI CENTRI STORICI ED AGLI AMBITI URBANI PRIMARI REALIZZANDO PERCORSI PEDONALI PROTETTI
- RECUPERARE E SALVAGUARDARE L'EFFETTO BORGO (AMBITO MATRICE) DEL TESSUTO URBANO
- PIANO DI MANUTENZIONE E RIORDINO DELLA CORTINA MURARIA STORICA
- EDIFICI PER L'ISTRUZIONE
- EDIFICI SPECIALISTICI
- VOLUMI DA RECUPERARE
- SISTEMA INTEGRATO POLARITA' E SERVIZI
- CREARE NUOVI PERCORSI CICLO - PEDONALI DI COLLEGAMENTO TRA IL SISTEMA URBANO ED I BENI CULTURALI E NATURALI DEL TERRITORIO
- REALIZZARE NUOVE AREE VERDI ATTEZZATE E RIQUALIFICARE QUELLE ESISTENTI



SOGGETTI ATTUATORI

- PRIVATI
- PUBBLICO-PRIVATI
- PUBBLICI


RIORGANIZZAZIONE DEGLI AGROSISTEMI



AZIONI

- PROMUOVERE LA DIVERSIFICAZIONE DELLE COLTURE, RISPETTO ALLA CULTURA DI MONOPRODOTTO
- RIPRISTINO ASSETTO AGROFORESTALE
- ATTIVAZIONE DELLA FILIERA DELL'AGRICOLTURA ECOCOMPATIBILE (KM ZERO, MERCATINI, PRODOTTI BIO, FILIERA BREVE, RISTORANTI, ECC...)
- PROGETTI PILOTA PER LA COLTIVAZIONE E LA LAVORAZIONE DI PIANTE MEDICINALI ED OFFICINALI
- RICOSTRUZIONE BOSCHI RIPARIALI
- RECUPERO DEI PERCORSI RURALI PER L'USO AGROFORESTALE E CICLO-PEDONALE
- DIFFONDERE ED INCENTIVARE LE FATTORIE DIDATTICHE
- UTILIZZARE LA VEGETAZIONE PER INTERRUPTARE LA MONOTONIA DEL PAESAGGIO, CONTRASTARE L'INQUINAMENTO E IL RUMORE, SCHERMARE INSEDIAMENTI PRODUTTIVI O TIPOLOGIE EDILIZIE NON COMPATIBILI CON IL PAESAGGIO RURALE

VALORIZZAZIONE DEL PAESAGGIO



AZIONI

- INDIVIDUAZIONE DI CORRIDOI ECOLOGICI
- RECUPERO INFRASTRUTTURE RURALI E VIABILITA' STORICA MINORE
- RIQUALIFICAZIONE DI ROGGE, CANALI E TORRENTI
- RIPRISTINO DI FILARI E SIEPI TRADIZIONALI
- RECUPERO DELLE LAVIE
- INDIVIDUAZIONE E REALIZZAZIONE DI PUNTI PANORAMICI ATTEZZATI
- ORGANIZZAZIONE DI SERVIZI, ACCESSI E LUOGHI DI INTRATTENIMENTO ATTORNO O ALL'INTERNO DI AREE DI PREGIO AMBIENTALE, TUTELATE
- ELIMINAZIONE E RESTAURO AMBIENTALE DI FOSSATI ARTIFICIALI, DRENAGGI, ARGINATURE E DISCARICHE DI MATERIALI
- RECUPERO MURETTI A SECCO PER DEFINIRE LE PROPRIETA'

INDICAZIONI SPECIFICHE

- NUOVE POLARITA' E FUNZIONI
- SERVIZI TERRITORIALI
- SERVIZI D'AREA VASTA
- PUNTO DI PARTENZA E ARRIVO MONOPOLIFUNZIONE
- SERVIZI PER LA GOSTA
- SERVIZI KIBNHC
- ZONA PICNIC
- CARTELLONISTICA
- ORIENTAMENTO
- INFORMAZIONE PER METE VICINE
- PRENOTAZIONI
- TELENOTTEGGI
- ESPOSIZIONE PRODOTTI TIFICI
- AVIOPISTE ESISTENTI
- AVIOPISTE DI PROGETTO
- PARCHINGHI SCAMBIA TORI
- PARCHINGHI PUNTUALI PER AUTO / MOTO
- PARCHINGHI PER CAMPER
- PARCHINGHI PER PULLMAN
- SERVIZIO NAVETTE ELETTRICHE
- NOLLEGIO AUTO ELETTRICHE E CAR SHARING
- NOLLEGIO BICICLETTE
- NOLLEGIO CANOE
- IPPOVIE E TURISMO EQUESTRE
- PERCORSI CICLOPEDONALI

BORGHI, FRAZIONI, CASE SPARSE




AZIONI

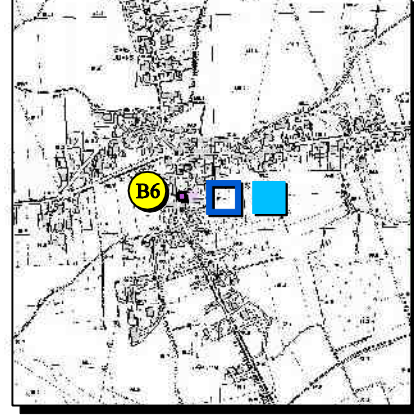
- PROGETTO DI MANUTENZIONE UNITARIO DEL PATRIMONIO EDILIZIO: SALVAGUARDIA DELL'IDENTITA' STORICA E RIPRISTINO DELLE TIPOLOGIE EDILIZIE ED ARCHITETTONICHE TRADIZIONALI
- PIANO DI RIQUALIFICAZIONE DELLA SCENA URBANA: RECUPERO DELLE TECNICHE TRADIZIONALI PER GLI APPARATI DI FINITURA DELLE FACCIATE STORICHE E RIORDINO DELL'ARREDO URBANO MINORE
- PROGETTO DELLE FUNZIONI PER RIVITALIZZARE I NUCLEI STORICI ATTRAVERSO NUOVE ATTIVITA'
- PROGETTO DI SUOLO PER L'ORGANIZZAZIONE E LA PAVIMENTAZIONE DI SPAZI PUBBLICI: IMPLEMENTO DI LUOGHI PER L'AGGREGAZIONE
- VALORIZZAZIONE DELLA VOCAZIONE RESIDENZIALE E COMMERCIALE
- PROGETTO INTEGRATO TRA ZONE PROTETTE, AREE AGRICOLE, AREE A VERDE ATTEZZATE E PATRIMONIO EDILIZIO DIFFUSO

NUOVE POLARITA' E SERVIZI TERRITORIALI

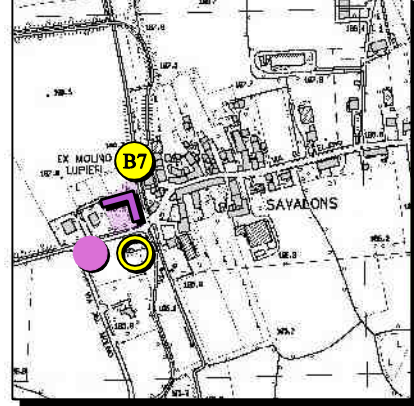
- B1 - EX ESSICCATOIO, RECUPERO FUNZIONALE A DESTINAZIONE RESIDENZIALE, TERZIARIO, SERVIZI
- B2 - CASA BERTOLI, RIQUALIFICAZIONE E VALORIZZAZIONE DELLA CASA MUSEO
- B3 - RUDERE EX CHESA, ATTIVITA' DIDATTICHE LEGATE ALL'ARCHEOLOGIA, CON PROPOSTA DI APERTURA SCAVI DEL SITO SOTTOSTANTE
- B4 - PROGETTO INTEGRATO ANSA DEL TORRENTE CORNO, PUNTO PANORAMICO ATTEZZATO ED EX DISCARICA INERTI SUL TORRENTE CORNO PER MANIFESTAZIONI / EVENTI
- B5 - LOCALITA' S.MARCO - EX LATTERIA, CENTRO INFORMAZIONI E PROMOZIONE DEL TERRITORIO DEL MEDIO-FRIULI (PORTA DI ACCESSO NORD ALL'AREA)
- B6 - LOCALITA' SAVALONS - EX MULINO LUPIERI, RECUPERO FUNZIONALE PER FATTORIE DIDATTICHE, ATTIVITA' RICETTIVA, PROMOZIONE DEI PRODOTTI LOCALI (SISTEMA DEI MULINI) / REALIZZAZIONE ORTO BOTANICO DEL MEDIO FRIULI (COMPENSAZIONE PRATI STABILI)
- B7 - LOCALITA' SAVALONS - EX MULINO LUPIERI, RECUPERO FUNZIONALE PER FATTORIE DIDATTICHE, ATTIVITA' RICETTIVA, PROMOZIONE DEI PRODOTTI LOCALI (SISTEMA DEI MULINI) / REALIZZAZIONE ORTO BOTANICO DEL MEDIO FRIULI (COMPENSAZIONE PRATI STABILI)



S.MARCO



SAVALONS



MACROTEMATICHE D'AREA VASTA

- C1 - MESSA IN RETE DEI SITI ARCHEOLOGICI DEL MEDIO FRIULI PER ATTIVITA' DIDATTICHE E SCIENTIFICHE. REALIZZAZIONE IN LOCALITA' CASTELLIERE, DI MUSEO VIRTUALE DEL PATRIMONIO ARCHEOLOGICO DEL MEDIO FRIULI
- C2 - STRADONE MANIN, PROGETTO DI "ASSE TERRITORIALE ATTEZZATO" VALUTANDO CON PRIVATI POSSIBILITA' DI RIPRISTINO TRATTO MERETO - S. DANIELE

