LESTIZZA: RIORDINO URBANO E COMPETITIVITA' TERRITORIALE

STRATEGIE DEL TERRITORIO

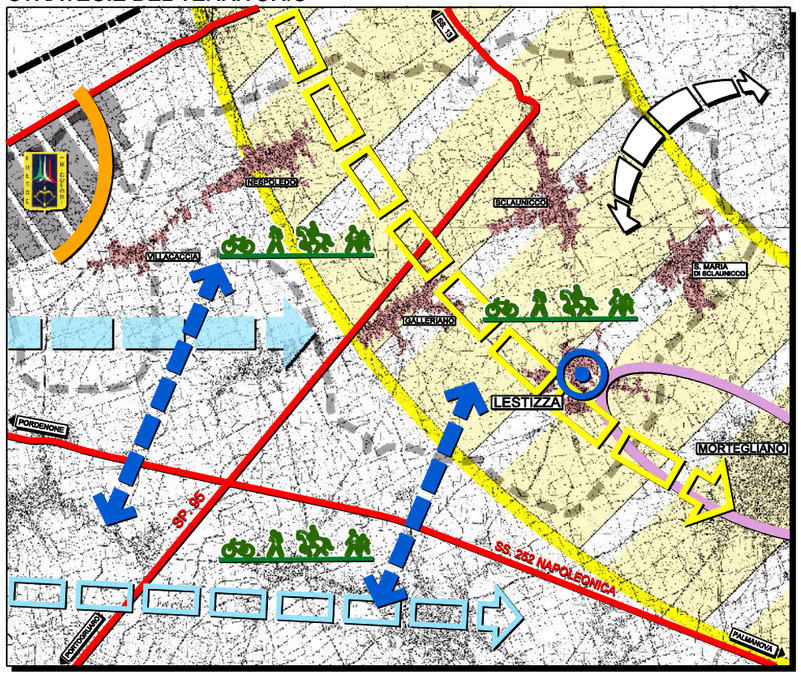

ANALISI STATO ATTUALE

- PERIMETRAZIONE TERRITORIO COMUNALE
- FERROVIA
- VIABILITA' PRIMARIA
- VIABILITA' PROGRAMMATA
- POLARITA' AMBIENTALE PRIMARIA
- SIC
- SIC ED AREE DELLE RISORGIVE
- BOSCO DI VIRCO E PLAMERO
- VINCOLO
- AREA DI INTERESSE ARCHEOLOGICO - PALEONTOLOGICO
- CENTRO URBANO
- CAPOLUOGO
- POLARITA' ESISTENTE
- VILLE STORICHE
- MOLINI
- AREE ARTIGIANALI - COMMERCIALI
- EX AREE MILITARI / EX CAVE
- PUNTI CRITICI DELLA MOBILITA'
- RIZZATA CRITICITA'
- ASSENZA DI RELAZIONE

AZIONI PROPOSTE

- ROTTA DI ACCESSO ALL'AREA DEL MEDIO FRIULI
- RELAZIONE FUNZIONALI DA ATTIVARE
- ACCESSO DI PROGRAMMA TRA POLARITA'
- SISTEMA INTEGRATO DI SERVIZI ALLA PERSONA ED AL TERRITORIO
- SISTEMA INTEGRATO DI SERVIZI ALLA PERSONA, SPETTACOLI E GRANDI EVENTI
- SISTEMA INTEGRATO DI SERVIZI CON LA POLARITA' TURISTICO CULTURALE COMUNALE
- SISTEMA DI RELAZIONE TRA LA POLARITA' DEL MEDIO FRIULI
- SISTEMA DI RELAZIONE CON REALTA' ESTERNE AL MEDIO FRIULI
- SISTEMA INTEGRATO TRA POLARITA' E SERVIZI
- RELAZIONE TRA AREE ATTRATTIVE E SISTEMI URBANI
- VIABILITA' DI PROGETTO
- PERCORSI ATTREZZATI
- IMPLEMENTO DEI PERCORSI E DELLE FUNZIONI
- NODI DI RISE DEL TURISMO ECOSOSTENIBILE
- POLARITA' DA RIQUALIFICARE
- CENTRO INFORMATIVO D'AREA VASTA (SHOW ROOM)
- ATTREZZATURE PER IL RELAX E TEMPO LIBERO
- PUNTI EDITORIO
- NOLEGGIO BICI / MOTO E MANGIOR
- CAMPO DA GOLF ED AVIOSUPERFICIE

INDICAZIONI GENERALI

- RILANCIO DEGLI SPAZI PUBBLICI (PIAZZE, SLARGHI, VIALI) QUALI POTENZIALI LUOGHI AGGREGATIVI
- PROMUOVERE NUOVI ASSI URBANI ATTREZZATI PUNTANDO SULLA VOCAZIONE COMMERCIALE DEI LUOGHI
- ESTENDERE LA PERCEZIONE DI AMBITO URBANO PRIMARIO (IL "CENTRO" DI OGNI SISTEMA INSEDIATIVO) PER FAVORIRE NUOVI INVESTIMENTI E ATTIVITA'
- RIQUALIFICARE GLI ACCESSI PRINCIPALI AI CENTRI STORICI ED AGLI AMBITI URBANI PRIMARI REALIZZANDO PERCORSI PEDONALI PROTETTI
- RECUPERARE E SALVAGUARDARE L'EFFETTO BORGO (AMBITO MATRICE) DEL TESSUTO URBANO
- PIANO DI MANUTENZIONE E RIORDINO DELLA CORTINA MURARIA STORICA
- EDIFICI PER L'ISTRUZIONE — EDIFICI SPECIALISTICI — VOLUMI DA RECUPERARE
- SISTEMA INTEGRATO POLARITA' E SERVIZI
- CREARE NUOVI PERCORSI CICLO - PEDONALI DI COLLEGAMENTO TRA IL SISTEMA URBANO ED I BENI CULTURALI E NATURALI DEL TERRITORIO
- REALIZZARE NUOVE AREE VERDI ATTREZZATE E RIQUALIFICARE QUELLE ESISTENTI

SOGGETTI ATTUATORI

PRIVATI — PUBBLICO-PRIVATI — PUBBLICI

INDICAZIONI SPECIFICHE

NUOVE POLARITA' E FUNZIONI

- B SERVIZI TERRITORIALI
- C SERVIZI D'AREA VASTA

SERVIZI PER LA SOSTA

- SERVIZI IGIENICI
- PUNTI EDITORIO
- ZONA PIC NIC
- CARTELLOGRAFICA DI ORIENTAMENTO
- INFORMAZIONI PER MEETA VIGNE
- PRENOTAZIONI PERNOTTAMENTI
- DEGUSTAZIONE PRODOTTI TIPICI

PUNTO DI PARTENZA E ARRIVO MONGOLFIERE

AVIOPISTE ESISTENTI

AVIOPISTE DI PROGETTO

PARCHEGGI SCAMBIATORI

PARCHEGGI PUNTUALI PER AUTO / MOTO

PARCHEGGI PER CAMPER

PARCHEGGI PER PULLMAN

SERVIZIO NAVETTE ELETTRICHE

NOLEGGIO AUTO ELETTRICHE E CAR SHARING

NOLEGGIO BICICLETTE

NOLEGGIO CANOE

IPPOVIE E TURISMO EQUESTRE

PERCORSI CICLOPEDONALI

RIQUALIFICAZIONE DEI SISTEMI INSEDIATIVI

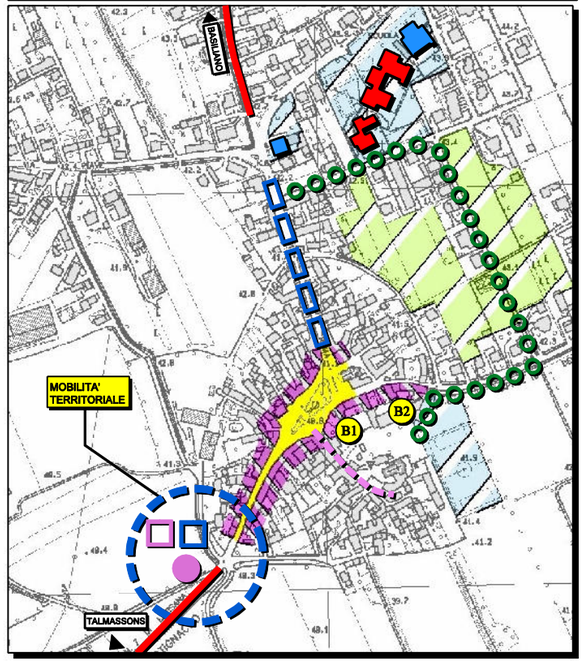

EFFETTO BORGO DA RECUPERARE

NUOVE POLARITA' E SERVIZI TERRITORIALI

- B1 - VILLA FABRIS, RECUPERO FUNZIONALE PER SERVIZI CULTURALI, EMEROTECA, SALETTE STUDIO, INFORMAZIONI TURISTICHE, PROMOZIONE DEL TERRITORIO
- B2 - VILLA BUSOLINI, RECUPERO FUNZIONALE PER MUSEO ARCHEOLOGICO E SALE POLIVALENTI
- B3 B4 - LOCALITA' NESPOLEDO, RECUPERO FUNZIONALE DI IMMOBILI PER RESIDENZA, ATTIVITA' RICETTIVE (ALBERGO DIFFUSO, RESIDENCE, ECC.)
- B5 - LOCALITA' S.MARIA DI SCLAUNICCO, VILLA PARROCCHIALE E PERTINENZE CENTRO CONVEGNI, RESIDENCE, SPORT
- B6 - LOCALITA' S.MARIA DI SCLAUNICCO - EX LATTERIA, REALIZZAZIONE DI SALE ESPOSITIVE PER I PRODUTTORI LOCALI (ATTREZZATURE PER MERCATO PRODOTTI TIPICI)
- B7 - LOCALITA' S.MARIA DI SCLAUNICCO - EX CASA COMANDANTE, RECUPERO FUNZIONALE PER CENTRO INFORMAZIONI / PROMOZIONE DEL MEDIO FRIULI E CENTRO OSPITALITA' TURISTICA
- B8 - EX COLONIA, AREA A VERDE ATTREZZATO E AREE PER MANIFESTAZIONI
- B9 - LOCALITA' GALLERIANO, EX CAVA, REALIZZAZIONE DI ORTO BOTANICO CON LABORATORIO PIANTE ORNAMENTALI
- B10 - LOCALITA' GALLERIANO, VALORIZZAZIONE AMBITO CHIESETTA S.GIOVANNI

NESPOLEDO

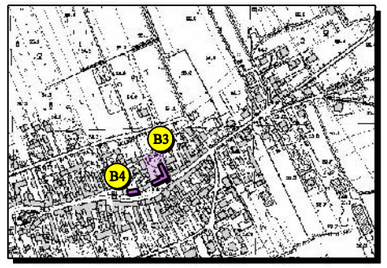

S.MARIA DI SCLAUNICCO

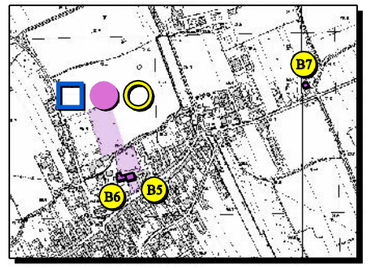

GALLERIANO

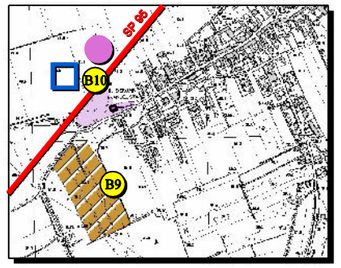

MACROTEMATICHE D'AREA VASTA
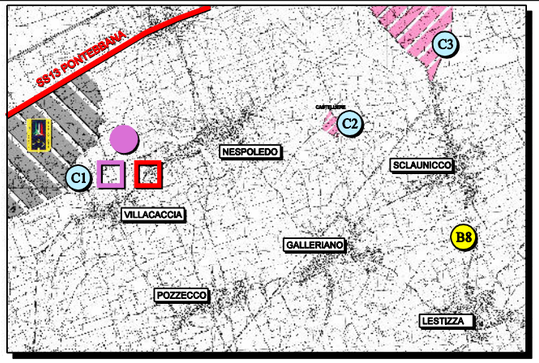
- C1 - LOCALITA' VILLA CACCIA. RICHIESTA DI APERTURA SECONDO ACCESSO ALLA BASE DELLE FRECCE TRICOLORI, REALIZZAZIONE DI AREA ATTREZZATA LIMITROFA PER RICETTIVITA' DURANTE LE MANIFESTAZIONI DELLA BASE
- C2 - CASTELLIERE, REALIZZAZIONE DI UNA "RETE" CON GLI ALTRI COMUNI PER DIVULGAZIONE/DIDATTICA DELLE ATTIVITA' ARCHEOLOGICHE
- C3 - AREA ARTIGIANALE "NORD", ATTREZZATURE PER SERVIZI DEDICATI A GRANDI EVENTI, SPETTACOLI, MANIFESTAZIONI SPORTIVE, RADUNI.