REGIONE AUTONOMA FRIULI VENEZIA GIULIA

Provincia di Udine

PIANO DELLE STRATEGIE
PER LO SVILUPPO DELL' AREA VASTA
MEDIO FRIULI

Committente: ASSOCIAZIONE INTERCOMUNALE MEDIO FRIULI
Capofila: Amministrazione Comunale di Codroipo - Area Urbanistica Edilizia Privata ed Ambiente

Titolo: ABACO ELEMENTI DELLA RICONOSCIBILITA' TERRITORIALE - GERARCHIA DEI COMPONENTI DELL'IDENTITA' LOCALE

Studio AGOR.A. Associato Cagnoni
MONICA CAGNONI Architettura
MPGS STUDIO Associazione Professionale Giuseppe D'Ursi Associazione Stabile

settembre 2010

Capogruppo: Arch. Massimo Cagnoni
via Lazzaretto del Mercato, 5 33170 PORDENONE
TEL. 0434 - 364844 - FAX 0435 - 41
e-mail: info@agora@libero.it

Responsabili di progetto: Giulia Bizzotto Jacopo di Chiarotto

Collaboratori: Stella Albano Davide Cagnoni Giulia Cagnoni Paola Mottes

ELABORATO

15

ABACO ELEMENTI DELLA RICONOSCIBILITA' TERRITORIALE - GERARCHIA DEI COMPONENTI DELL'IDENTITA' LOCALE

PAESAGGIO DELLE COLTIVAZIONI

AMBIENTE NATURALE - FIUMI E TORRENTI



BENI CULTURALI - DAL PATRIMONIO MONUMENTALE ALLE TESTIMONIANZE DELL'UOMO NEL TERRITORIO

SISTEMI URBANI - CENTRI STORICI E FRAZIONI

TEMATICHE PARTICOLARI DI CUI E' DIFFICILE COGLIERE LA PRESENZA / CONSISTENZA NEL TERRITORIO

MACROTEMATICHE PER LO SVILUPPO DELLA VOCAZIONE TURISTICA DEL MEDIO FRIULI

POTENZIALITA' NON ESPRESSE

VILLE VENETE - VILLA MANIN | CENTRI STORICI - FRAZIONI | TAGLIAMENTO E TORRENTI | MULINI E PIEVI

PUNTI CRITICI

IRRICONOSCIBILITA' DEL TERRITORIO | ACCESSIBILITA' DEI SISTEMI URBANI | PAESAGGIO DIFFICILE DA PROMUOVERE | MANUTENZIONE DI ROGGE E CANALI

CONSERVAZIONE DEL PATRIMONIO | GESTIONE DEGLI EDIFICI NON UTILIZZATI | CARENZA DI SERVIZI E POLARITA' | ASSENZA DI UN PROGETTO IDENTITARIO

GERARCHIA DEGLI ELEMENTI DI RICONOSCIBILITA' DEL TERRITORIO

PERCEPITI DALLA COMUNICAZIONE

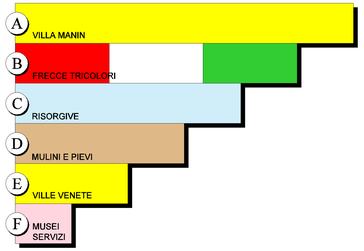

PERCEPITI DAL CONTATTO DIRETTO

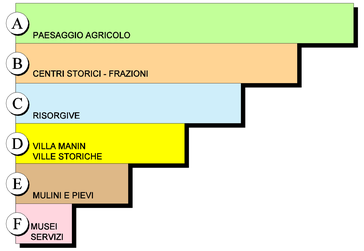

AZIONI PER LA PROMOZIONE DEI COMPONENTI DELL'IDENTITA' LOCALE

A) MAGGIORE RELAZIONE TRA VILLA MANIN E LA REALTA' LOCALE
B) PROMUOVERE IL TERRITORIO DELLE FRECCE TRICOLORI
C) COLLEGARE LE TERRE DI RISORGIVA AI PERCORSI DEI MULINI, DELLE PIEVI E DEI MUSEI (PERCORSI DIDATTICI)
D) SEGNALARE MAGGIORMENTE IL SISTEMA DEI MULINI E DELLE PIEVI
E) CREARE IL SISTEMA "VILLE VENETE"
F) ELEVARE LA PRESENZA DEI SERVIZI NEL TERRITORIO

A) COLLEGARE MAGIORMENTE IL PAESAGGIO AGRICOLO ALLA TRADIZIONE RURALE, AI PRODOTTI E ALLA QUALITA' DELLA VITA
B) RIQUALIFICARE I CENTRI URBANI PER PROMUOVERE LA VOCAZIONE COMMERCIALE
C) PROPORRE PERCORSI E FUNZIONI CHE, ATTRAVERSO LE TERRE DI RISORGIVA, COLLEGHINO I CENTRI URBANI
D) COLLEGARE IL TEMA DELLE VILLE VENETE AL COMPLESSO DI VILLA MANIN ATTRAVERSO UN PIANO DELLE FUNZIONI
E) GESTIONE DI MULINI E PIEVI PER L'ACCESSIBILITA' (ORARIO DI APERTURA E MESSA A SISTEMA)
F) CREARE NUOVE POLARITA'