REGIONE AUTONOMA FRIULI VENEZIA GIULIA

Provincia di Udine

PIANO DELLE STRATEGIE
PER LO SVILUPPO DELL' AREA VASTA
MEDIO FRIULI



Committente: ASSOCIAZIONE INTERCOMUNALE MEDIO FRIULI
Capofila: Amministrazione Comunale di Codroipo - Area Urbanistica Edilizia Privata ed Ambiente

Titolo: INSEDIAMENTI URBANI: ABACO CARATTERI MORFOLOGICI E TIPOLOGICI

Studio AGORÀ Massimo Castori
MONICA CAIROLI Dott. Forestale
MPGD STUDIO Matteo Fabrizzano Giuseppe D'orsi
GEOMATICA-GIS

settembre 2010

Capogruppo: Arch. Massimo Casolari
via Monte San Michele, 5
33170 PORDENONE
TEL. 0039 - 434/544 - 1104 - 0432 - 1 9
e-mail: studioagora@libero.it

Responsabili di progetto:
Giulio Biasutti
Jacopo di Cristofaro

Collaboratori:
Silvia Albano
Daniela Cagnoli
Giorgio Cannoli
Paolo Molteni

ELABORATO 47

INSEDIAMENTI URBANI: ABACO CARATTERI MORFOLOGICI E TIPOLOGICI

TESTIMONIANZE DI INSEDIAMENTI PRIMITIVI NEL MEDIO FRIULI

I TUMULI

I TUMULI (TUMBARE O MUTARE) SONO TESTIMONIANZE PROTOSTORICHE DELL'UOMO NEL TERRITORIO: RISALENTI ALLA PRIMA ETA' DEL BRONZO, COSTRUZIONI FUNERARIE ALTE SETTE METRI, CON UNA BASE CIRCOLARE DI CIRCA SETTANTASEI.

MERETO DI TOMBA



ALTRA PRESENZA DI TUMULIO NEL COMUNE DI CAMPOFORMIDO (UD)

I CASTELLIERI

I CASTELLIERI COSTITUISCONO PER IL TERRITORIO DI PIANURA L'UNICO ELEMENTO DOCUMENTABILE DELLA PREISTORIA.
SI TATTA DI PROBABILI STRUTTURE DIFENSIVE PRATICATE ANTICAMENTE (ETA' DEL BRONZO FINALE) SU VARI RIALZI DEL TERRENO O FOSSATI CON FORMA ELLITTICA O RETTANGOLARE.
I CASTELLIERI SONO REALIZZATI IN APERTA CAMPAGNA, CON AGGERI IN TERRA, CUI CERTAMENTE ERANO SOVRAPPOSTE PALIZZATE PER RIPARARE LE CAPANNE CONTRO MINACCE IMPROVVISE.
QUESTI VILLAGGI "FORTIFICATI", PROBABILMENTE, SONO STATI REALIZZATI DALLE POPOLAZIONI DELLA MONTAGNA CHE SCENDENDEVANO IN PIANURA, NEI MESI ADATTI, PER DEDICARSI ALL'AGRICOLTURA O ALLA PASTORIZIA.
L'ALTEZZA MEDIA DEI CASTELLIERI E' DI 4.5 MT, LA LARGHEZZA DEGLI AGGERI E' DI CIRCA 10-12 MT. IL PERIMETRO VARIA DA 550 A 900 MT.
I CASTELLIERI DELLA PIANURA FRIULANA, RISALENTI AD UNMILLENIO AVANTI CRISTO, COSTITUISCONO NON SOLO RIPARO PER ANIMALI E RIFUGIO PER ABITANTI, MA SOPRATTUTTO UNA LINEA FORTIFICATA DA EST A OVEST, CHE SEPARAVA LA ZONA PRECOLLINARE DALLA BASSA PIANURA

SEDEGLIANO



VARIANO

GALLERIANO

PRESENZA DELL'ACQUA QUALE FATTORE CONDIZIONANTE DELL'INSEDIAMENTO URBANO

MATRICI DEGLI INSEDIAMENTI URBANI

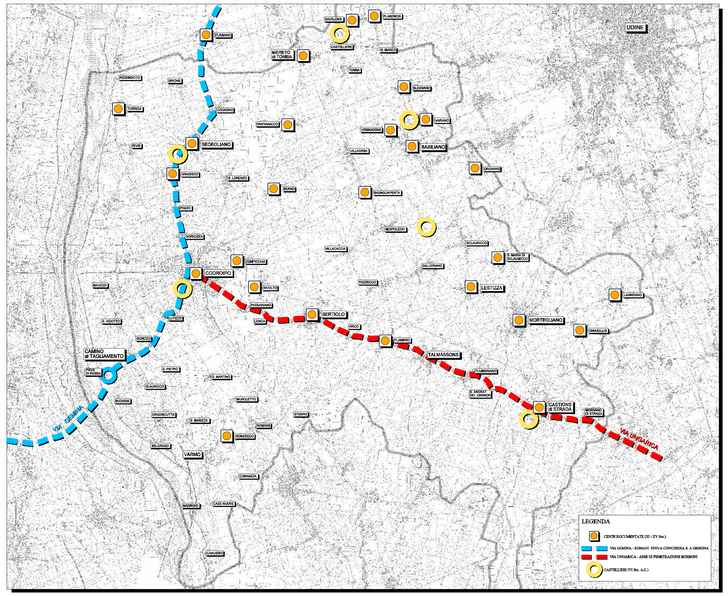

SISTEMI LINEARI: INSEDIAMENTI LUNGO LA VIABILITA' STORICA

GLI INSEDIAMENTI URBANI DELLA PIANURA MEDIO FRIULI HANNO MATRICI MOLTO REMOTE: DAI CASTELLIERI, ALLE CENTE, FINO ALLA CENTURIAZIONE ROMANA.
LO SVILUPPO DEI CENTRI CAPOLUOGO E DELLE FRAZIONI E' AVVENUTO SECONDO LA FORMA PIU' SEMPLICE DEGLI AGGLOMERATI URBANI LUNGO GLI ASSI DELLA VIABILITA'.
LO SVILUPPO LINEARE DEI PAESI E' BEN DOCUMENTATO DALLE ANTICHE MAPPE, DAL CATASTO NAPOLEONICO, DALLE FOTO AEREE E DAI PERIMETRI DEGLI ATTUALI CENTRI STORICI.
LO SVILUPPO E' AVVENUTO SOPRATTUTTO DAL MEDIO EVO IN POI, CON INVESTIMENTI RILEVANTI TRA IL XVIII ED IL XIX SECOLO: PRIMA INSEDIAMENTI DI PICCOLE CASE, POI GLI ACCORPAMENTI PER FORMARE LA CORTINA LUNGO LA STRADA.

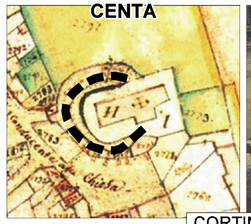

CORTINE MURARIE LUNGO LA VIABILITA'

LE CENTE (CORTINE)

LE CORTINE SONO FORTIFICAZIONI RUSTICHE, ERETTE DALLE COMUNITA' RURALI ANCOR PRIMA DELLE VILLE, MA SOPRATTUTTO NEL XI E XII SECOLO, PER DIFENDERSI DALLE INVASIONI PROVENIENTI DAI BACINI DANUBIANO E BALCANICO.
LE CORTINE ERANO DEI RECINTI DI FORMA CIRCOLARE POSTI AI MARGINI DEL PAESE SU DEI RIALZI DEL TERRENO (NATURALI O ARTIFICIALI), ALL'INTERNO C'ERA UNA CHIESETTA, UNNA TORRE - CAMPANILE, UN EDIFICIO PER L'AMMASSO DEI VIVERI (CANIPA), QIALCHE ABITAZIONE E RECINTO PER GLI ANIMALI.
QUESTE FORTIFICAZIONI POVERE, DAL XII SECOLO SI EVOLSERO NELLE CENTE: BORGHI RURALI FORTIFICATI CON CASE RACCOLTE ATTORNO ALLA CHIESA E TORRE PORTAIA COME UNICO ACCESSO, CON CUSTODE PAGATO DALLA COMUNITA'.
LE CENTE SI SONO DIFFUSE IN TUTTO IL FRIULI SINO AL XVI SECOLO.

GRADISCA DI SEDEGLIANO

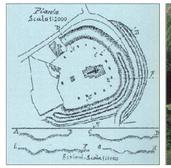

MORTEGLIANO

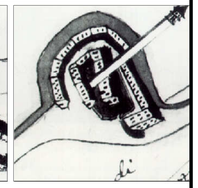

CODROIPO

LESTIZZA

SVILUPPO DEGLI SCHEMI INSEDIATIVI: CASA A CORTE, BORGO, CELLULA TERRITORIALE DI BASE

SISTEMA LINEARE

DALL'AFFACCIO DEL FABBRICATO LUNGO IL FRONTE STRADA, AI CAMPI ATTRAVERSO LA SUCCESSIONE: PORTICO - CORTILE - ORTO.

PORTICO DI ACCESSO

SCHEMI TIPOLOGIA A CORTE

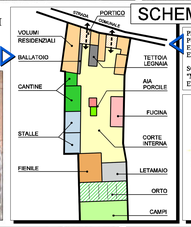

PIANTA DI ABITAZIONE RURALE LUNGO STRADA.
PUBBLICATA IN "QUANDO IL TAGLIAMENTO VIVEVA CON NOI" EDITO DA ARTI GRAFICHE FRIULANE S.p.A.- UDINE.
ELABORAZIONE DI MORETTI E CLADASSI (Pag. 91).

SCHEMI INSEDIATIVI DI CASA A CORTE, TRATTI DA "MERÈT DI TOMBÈ-PAESAC RURÀL". EDIZIONE LEGRAME 2007.
ELABORAZIONE DI LORENZO PEVERE (Pag. 81).

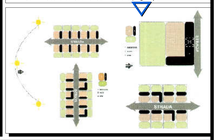

CASE A CORTE