REGIONE AUTONOMA FRIULI VENEZIA GIULIA

Provincia di Udine

PIANO DELLE STRATEGIE
PER LO SVILUPPO DELL' AREA VASTA
MEDIO FRIULI

Committente: ASSOCIAZIONE INTERCOMUNALE MEDIO FRIULI
Capofila: Amministrazione Comunale di Codroipo - Area Urbanistica Edilizia Privata ed Ambiente

Titolo: ANALISI FUNZIONI DEI SISTEMI URBANI: CASTIONS DI STRADA

RTP
- Studio AGORÀ Massimo Casolari
- MONICA CAIROLI Dott. Forestale
- MPGD STUDIO Matteo Palmisano Giuseppe D'orsi COMUNICAZIONI DESIGN

Capogruppo: Arch. Massimo Casolari
VIA MONTE SAN MICHELE, 5 33040 FIRMIS - UD
TEL. 0587 454544 - FAX 440119
e-mail: studioagora@libero.it

Responsabili di progetto: Giulia Biasutti, Jacopo di Cristofaro
Collaboratori: Silvia Albano, Davide Cagnolatti, Davide Ceresoli, Paola Molteni

settembre 2010

ELABORATO 61

ANALISI FUNZIONI DEI SISTEMI URBANI: CASTIONS DI STRADA

CORTINA MURARIA STORICA: RIQUALIFICAZIONE DEI FRONTI

ASSE A VOCAZIONE COMMERCIALE DA RIQUALIFICARE

AREA DA TRASFORMARE



ABACO DELLE FUNZIONI URBANE

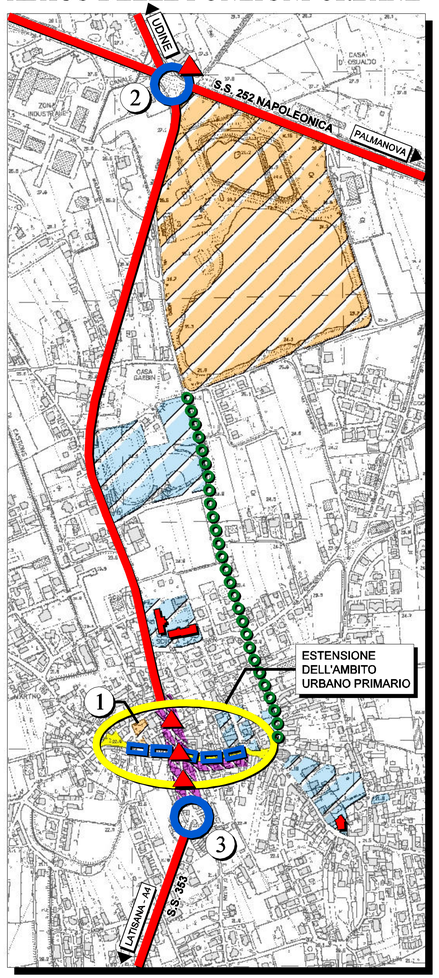

AREE A SERVIZI

ACCESSO DA S.S. 252 DA RIORGANIZZARE



ACCESSO DA S.S. 353 DA PROGETTARE

S.S. 353 ASSE PRIORITARIO DI ACCESSO ALL' AREA " MEDIO FRIULI "

CRITICITA' DELLA VIABILITA' E DEI PERCORSI PEDONALI

LEGENDA

ANALISI

- FERROVIA
- VIABILITA' PRIMARIA
- ACCESSI URBANI
- AMBITO URBANO PRIMARIO
- ASSE COMMERCIALE PRIMARIO
- ASSE URBANO ATTREZZATO
- TRACCIATI URBANI MINORI
- ASSI A VOCAZIONE COMMERCIALE
- EDIFICI PER L'ISTRUZIONE
- EDIFICI SPECIALISTICI
- AREA A SERVIZI
- AREE ARTIGIANALI - COMMERCIALI
- AREE DA TRASFORMARE
- VERDE PUBBLICO
- VERDE AGRICOLO A VALENZA PAESAGGISTICA
- CORTINA MURARIA STORICA
- CRITICITA' DELLA VIABILITA' E DEI PERCORSI PEDONALI

AZIONI

- VIABILITA' DI PROGETTO
- AMBITO URBANO STORICO DA VALORIZZARE
- ESTENSIONE DELL' ASSE COMMERCIALE PRIMARIO
- ASSE URBANO ATTREZZATO DA REALIZZARE
- PERCORSO PEDONALE
- VOLUMI DA RECUPERARE